

**PROGRAM UKUPNOG RAZVOJA**  
**GRADA ZLATARA**  
**2019. – 2024.**



Ožujak 2019. godine

SADRŽAJ:

Uvodna riječ gradonačelnice .....	3
Vizija i misija .....	4
Strateški ciljevi, prioriteti i mjere .....	5
Provedba PUR-a .....	14
Dodatak 1: Analiza stanja .....	18
Dodatak 2: SWOT analiza .....	47
Dodatak 3: Izvori podataka .....	53

## Uvodna riječ gradonačelnice



Grad Zlatar sa svim svojim naseljima područje je karakterizirano kombinacijom čiste prirode i očuvanog krajolika te razvoja urbane sredine mladog grada s puno potencijala za rast i napredak. Naša je vizija grad zadovoljnih ljudi i svi su ciljevi i mjere njihova ostvarenja predviđeni ovom strategijom usmjereni osiguranju boljih uvjeta života i rada na gradskom području. Želimo biti kulturno, upravno i obrazovno središte, ali i jačati poduzetništvo u smjeru razvoja konkurentnog gospodarstva. Za to postoje preduvjeti, kako prirodni, tako i oni ostvareni našim aktivnostima u prethodnom razdoblju.

Iako analiza ukazuje na niz slabosti u području infrastrukture, korištenja prirodnih resursa, očuvanja okoliša i upravljanja kulturnom baštinom te osobito u području razvoja gospodarstva, naše slabosti su ujedno i naše prilike. Zadatak nam je iskoristiti potencijale temeljene na prirodnim uvjetima, bogatoj kulturno-povijesnoj baštini, orijentaciji k daljnjem razvoju prometne i komunalne infrastrukture te prije svega ljudima zainteresiranim za razvoj svog Grada. Povoljni klimatski uvjeti i čist okoliš prilika su za razvoj raznih vidova poljoprivrede i stočarstva te ekološke poljoprivrede, a uz bogato kulturno nasljeđe izuzetan su potencijal za razvoj turističke ponude što je jedan od prioriteta. Naša snaga je u djeci i mladima o kojima brinemo raznim demografskim mjerama, u obrazovanju i aktivnom civilnom društvu čije jačanje ćemo i nadalje poticati i promovirati. Priprema razvojnih projekata i njihova realizacija korištenjem mogućnosti financiranja iz fondova Europske unije ima za cilj stvaranje povoljnije gospodarske klime usmjerene povećanju broja radnih mjesta, zadržavanju mladih i obrazovnih ljudi na području Grada i podizanju životnog standarda svih građana. Vjerujem kako nas rad na ostvarenju ove strategije razvoja vodi u tom smjeru te da ćemo, otvoreni za suradnju, inovativnost i kreativne ideje, kvalitetnom komunikacijom i zajedničkim naporima ostvariti našu viziju.

# VIZIJA I MISIJA

## VIZIJA

Grad zadovoljnih ljudi, biser baroka, kulturno, upravno i obrazovno središte istočnog dijela Krapinsko – zagorske županije.

## MISIJA

Grad Zlatar je prostor bogate kulturno – povijesne baštine. Održivim upravljanjem prirodnim i kulturno – povijesnim resursima te znanjem i sposobnošću svih stanovnika, Grad Zlatar postat će mjesto koje nudi kvalitetan standard življenja. Sinergijom poduzetništva i selektivnih oblika turizma Grad Zlatar omogućiti će prosperitetan životni standard. Ovaj moderan i prirodno očuvan prostor partnerskim pristupom osigurava jednak pristup i jednake mogućnosti svima. Grad pruža priliku mladima, novim idejama i inovacijama.

# STRATEŠKI CILJEVI, PRIORITETI I MJERE

**STRATEŠKI CILJ 1. UČINKOVITO UPRAVLJANJE I RAZVOJ LOKALNE SAMOUPRAVE**

**STRATEŠKI CILJ 2. UNAPRJEĐENJE KVALITETE ŽIVOTA GRAĐANA**

**STRATEŠKI CILJ 3. KONKURENTNO GOSPODARSTVO**

**STRATEŠKI CILJ 4. ODRŽIVO UPRAVLJANJE PRIRODNIM RESURSIMA I ENERGIJOM**

U svrhu postizanja gore definiranih strateških ciljeva razvoja Grada, definirani su prioriteti koji se vežu na pojedini strateški cilj.

Tablica 1 - Strateški ciljevi, prioriteta i mjere

STRATEŠKI CILJEVI	PRIORITETI	MJERE
1. UČINKOVITO UPRAVLJANJE I RAZVOJ LOKALNE SAMOUPRAVE	1.1. UČINKOVITO UPRAVLJANJE LOKALNOM SAMOUPRAVOM	1.1.1. Uspostava sustava prikupljanja i obrade statističkih podataka
		1.1.2. Donošenje dugoročnih i kratkoročnih strateških i planskih dokumenata
		1.1.3. Uspostava sustava upravljanja poslovnim procesima
		1.1.4. Učinkovito upravljanje javnom imovinom
	1.2. JAČANJE KVALITETE JAVNE UPRAVE	1.2.1. Informatizacija lokalne samouprave
		1.2.2. Jačanje ljudskih resursa
		1.2.3. Modernizacija pružanja komunalnih usluga
		1.2.4. Jačanje strukturiranog dijaloga
2. UNAPRJEĐENJE KVALITETE ŽIVOTA GRAĐANA	2.1. MODERNIZACIJA DRUŠTVENE I JAVNE INFRASTRUKTURE	2.1.1. Osiguranje adekvatnog prostora za društveno djelovanje
		2.1.2. Razvoj sportsko-rekreacijske infrastrukture
		2.1.3. Modernizacija sustava opskrbe vodom i sustava odvodnje
		2.1.4. Osiguranje pristupa širokopojasnom internetu
		2.1.5. Razvoj ostale javne infrastrukture
	2.2. POVEĆANJE PROMETNE SIGURNOSTI I LOKALNE MOBILNOSTI	2.2.1. Modernizacija prometne infrastrukture i uspostavljanje učinkovitog i sigurnog prometnog sustava
		2.2.2. Uspostava integriranog lokalnog prijevoza putnika i povećanje mobilnosti
	2.3. DEMOGRAFSKA REVITALIZACIJA I OBRAZOVANJE	2.3.1. Povećanje dostupnosti sadržaja namjenjenih obiteljima, djeci i mladima

		2.3.2. Modernizacija infrastrukture za odgoj i obrazovanje	
		2.3.3. Razvoj programa cjeloživotnog obrazovanja	
		2.4. POBOLJŠANJE ZDRAVLJA GRAĐANA I OSIGURANJE UČINKOVITE ZDRAVSTVENE ZAŠTITE	
		2.4.1. Pobljšanje pristupa i kvalitete zdravstvenih usluga	
3. KONKURENTNO GOSPODARSTVO	3.1. RAZVOJ ODRŽIVE POLJOPRIVREDE I ŠUMARSTVA	2.4.2. Promocija zdravog načina života	
		3.1.1. Razvoj ekološke i održive poljoprivrede	
	3.2. RAZVOJ PODUZETNIŠTVA I PAMETNA SPECIJALIZACIJA	3.1.2. Unapređenje sustava gospodarenja šumama	
		3.2.1. Pametna specijalizacija i privlačenje ulaganja	
		3.2.2. Razvoj poduzetničke infrastrukture i tehnička podrška poduzetnicima	
		3.2.3. Poticanje istraživanja i inovacija	
	3.3. RAZVOJ TURIZMA	3.3.1. Stvaranje lokalne prepoznatljivosti	
		3.3.2. Očuvanje i prezentacija kulturno-povijesne baštine, tradicionalne arhitekture i umjetničkog stvaralaštva	
		3.3.3. Unapređenje turističke infrastrukture i ponude	
		3.3.4. Razvoj selektivnih oblika turizma	
	4. ODRŽIVO UPRAVLJANJE PRIRODNIM RESURSIMA I ENERGIJOM	4.1. POVEĆANJE ENERGETSKE UČINKOVITOSTI I PROMICANJE OBNOVLJIVIH IZVORA ENERGIJE	4.1.1. Povećanje energetske učinkovitosti i modernizacija javne rasvjete
			4.1.2. Promicanje korištenja obnovljivih izvora energije
4.2. PRILAGODBA KLIMATSKIM PROMJENAMA		4.2.1. Prevencija rizika i otpornost na prirodne katastrofe	
		4.2.2. Modernizacija sustava i infrastrukture civilne zaštite	
		4.2.3. Jačanje kapaciteta za odgovor na krizne situacije	
4.3. ZAŠTITA I OČUVANJE PRIRODE I OKOLIŠA		4.3.1. Očuvanje, obnova i održivo upravljanje prirodnim resursima	
		4.3.2. Održivo gospodarenje otpadom	

Tablica 2: Pojašnjenja mjera i razvojni projekti

<b>STRATEŠKI CILJ</b>	<b>1. UČINKOVITO UPRAVLJANJE I RAZVOJ LOKALNE SAMOUPRAVE</b>
PRIORITET	1.1. UČINKOVITO UPRAVLJANJE LOKALNOM SAMOUPRAVOM
MJERA	1.1.1. Uspostava sustava prikupljanja i obrade statističkih podataka
CILJ MJERE	Stvaranje temelja za brzo i kvalitetno planiranje i donošenja odluka
AKTIVNOSTI	a. Osmišljavanje sustava prikupljanja, obrade i javne dostupnosti obrađenih podataka b. Stvaranje baza i registara podataka
MJERA	1.1.2. Donošenje dugoročnih i kratkoročnih strateških i planskih dokumenata
CILJ MJERE	Stvaranje jasnih dugoročnih i kratkoročnih razvojnih smjernica i temelja za privlačenje i dodjelu financijskih sredstava
AKTIVNOSTI	a. Prikupljanje i analiza podataka i dokumentacije potrebne za izradu strateških i planskih dokumenata b. Izrada strateških i planskih dokumenata
MJERA	1.1.3. Uspostava sustava upravljanja poslovnim procesima
CILJ MJERE	Ubrzanje i povećanje kvalitete procesa upravljanja i donošenja odluka implementacijom poslovno-informacijskog sustava
AKTIVNOSTI	a. Modernizacija sustava poslovnog upravljanja b. Uvođenje e-poslovanja (e-račun, e-poptis, e-pečat, e-arhiva...) c. Uspostava sustava podrške /savjetovanja lokalnoj zajednici
MJERA	1.1.4. Učinkovito upravljanje javnom imovinom i prostorom
CILJ MJERE	Društvena korist od javne imovine i prostora
AKTIVNOSTI	a. Revitalizacija zapuštenih javnih prostora i objekata b. Osmišljavanje efikasnog sustava upravljanja javnom imovinom i javnim prostorom
PRIORITET	1.2. JAČANJE KVALITETE JAVNE UPRAVE
MJERA	1.2.1. Informatizacija lokalne samouprave
CILJ MJERE	Informatizacija i digitalizacija u svrhu ubrzanja, unaprjeđenja i optimizacije načina rada lokalne samouprave
AKTIVNOSTI	a. Izrada plana informatizacije b. Provedba plana informatizacije
MJERA	1.2.2. Jačanje ljudskih resursa
CILJ MJERE	Jačanje ljudskih resursa u svrhu korištenja, daljnjeg razvoja i unaprjeđenja pružanja javnih usluga na lokalnoj razini te osiguranja financijskih sredstava iz drugih izvora
AKTIVNOSTI	a. Edukacija zaposlenika lokalne samouprave b. Edukacija zaposlenika javnih tvrtki i ustanova
MJERA	1.2.3. Modernizacija pružanja komunalnih usluga
CILJ MJERE	Olakšavanje obavljanja aktivnosti građana i zadovoljstvo pruženim uslugama
AKTIVNOSTI	a. Učinkovito održavanje javnih površina b. Povećanje efektivnosti rada zimske službe i upotreba ekološki prihvatljivih sirovina prilikom održavanja kolnika
MJERA	1.2.4. Jačanje strukturiranog dijaloga
CILJ MJERE	Savjetovanje lokalne samouprave s mladima



AKTIVNOSTI	a. Provođenje konzultacija s mladima b. Izrada programa za mlade
------------	---

<b>STRATEŠKI CILJ</b>	<b>2. UNAPRJEĐENJE KVALITETE ŽIVOTA GRAĐANA</b>
<b>PRIORITET</b>	<b>2.1. MODERNIZACIJA DRUŠTVENE I JAVNE INFRASTRUKTURE</b>
<b>MJERA</b>	<b>2.1.1. Osiguranje adekvatnog prostora za društveno djelovanje</b>
<b>CILJ MJERE</b>	Smanjiti nedostatak prostora za društveno djelovanje
<b>AKTIVNOSTI</b>	a. Uređenje prostora javnih objekata za lokalne neprofitne organizacije b. Osiguranje opreme i alata za provođenje aktivnosti neprofitnih organizacija od lokalnog značaja
<b>MJERA</b>	<b>2.1.2. Razvoj sportsko-rekreacijske infrastrukture</b>
<b>CILJ MJERE</b>	Uspostaviti temelje za razvoj sporta i rekreacije
<b>AKTIVNOSTI</b>	a. Osiguranje prostora, opreme i uvjeta za razvoj sportskih aktivnosti b. Stvaranje i obilježavanje mreže biciklističkih, pješačkih i planinarskih puteva
<b>MJERA</b>	<b>2.1.3. Modernizacija sustava opskrbe vodom i sustava odvodnje</b>
<b>CILJ MJERE</b>	Proširenje sustava i mreže vodoopskrbe i odvodnje
<b>AKTIVNOSTI</b>	a. Izgradnja kanalizacijske mreže za sva naselja b. Izgradnja/unaprjeđenje vodoopskrbnog sustava
<b>MJERA</b>	<b>2.1.4. Osiguranje pristupa širokopojasnom internetu</b>
<b>CILJ MJERE</b>	Dostupnost brzog interneta svim kućanstvima
<b>AKTIVNOSTI</b>	a. Izrada plana razvoja infrastrukture širokopojasnog pristupa b. Provođenje plana razvoja infrastrukture širokopojasnog pristupa
<b>MJERA</b>	<b>2.1.5. Razvoj ostale javne infrastrukture</b>
<b>CILJ MJERE</b>	Poboljšati i proširiti lokalne temeljne usluge i povezanu infrastrukturu, kao i ostalu javnu infrastrukturu
<b>AKTIVNOSTI</b>	a. Građenje i/ili opremanje, javnih površina, pješačkih staza i zona b. Građenje i/ili uređenje vatrogasnih i društvenih domova i kulturnih prostora c. Razvoj programa, sadržaja i prostora za mlade
<b>PRIORITET</b>	<b>2.2. POVEĆANJE PROMETNE SIGURNOSTI I LOKALNE MOBILNOSTI</b>
<b>MJERA</b>	<b>2.2.1. Modernizacija prometne infrastrukture i uspostavljanje učinkovitog i sigurnog prometnog sustava</b>
<b>CILJ MJERE</b>	Modernizacija cesta i implementacija primjerene prometne signalizacije
<b>AKTIVNOSTI</b>	a. Modernizacija prometne signalizacije b. Rješavanje imovinsko-pravnih odnosa nerazvrstanih cesta c. Sanacija klizišta, izgradnja i rekonstrukcija lokalnih i nerazvrstanih cesta uključujući i izgradnju novih i rekonstrukciju postojećih nogostupa drugih razina
<b>MJERA</b>	<b>2.2.2. Uspostava integriranog lokalnog prijevoza putnika i povećanje mobilnosti</b>
<b>CILJ MJERE</b>	Osiguranje mobilnosti lokalnog stanovništva i stanovništva gravitacijskog područja

AKTIVNOSTI	a. Izrada plana razvoja integriranog prijevoza putnika b. Provedba plana razvoja integriranog prijevoza putnika c. Nabava ekoloških vozila za prijevoz putnika
PRIORITET	2.3. DEMOGRAFSKA REVITALIZACIJA I OBRAZOVANJE
MJERA	2.3.1. Povećanje dostupnosti sadržaja namijenjenih obiteljima, djeci i mladima
CILJ MJERE	Zadovoljavanje osnovnih potreba obitelji, djece i mladih
AKTIVNOSTI	a. Uspostava mjera poticane stanogradnje b. Osiguravanje zajedničkih javnih površina
MJERA	2.3.2. Modernizacija infrastrukture za odgoj i obrazovanje
CILJ MJERE	Osiguranje uvjeta za kvalitetan rad škola, uspostavljanje integracijskih programa za djecu s posebnim potrebama, osiguranje kvalitetnih osnovnih i dodatnih programa sukladno interesima djece i potrebama lokalne zajednice
AKTIVNOSTI	a. Rekonstrukcija i adaptacija obrazovnih ustanova i ostalih obrazovnih sadržaja i prostora b. Izgradnja prostora i sadržaja za predškolski odgoj c. Opremanje škola i vrtića
MJERA	2.3.3. Razvoj programa cjeloživotnog obrazovanja
CILJ MJERE	Povećanje sudjelovanja osoba svih životnih dobi u programima cjeloživotno učenja i povezivanje cjeloživotnog učenje s tržištem rada na lokalnoj i županijskoj razini
AKTIVNOSTI	a. Uspostava i provedba edukativnih programa za poljoprivrednike, poduzetnike i teže zapošljive skupine b. Uspostava i provedba edukativnih programa u svrhu informatičkog opismenjavanja i učenja stranih jezika
PRIORITET	2.4. POBOLJŠANJE ZDRAVLJA GRAĐANA I OSIGURANJE UČINKOVITE ZDRAVSTVENE ZAŠTITE
MJERA	2.4.1. Poboljšanje pristupa i kvalitete zdravstvenih usluga
CILJ MJERE	Osiguranje kvalitetne i učinkovite zdravstvene zaštite usklađene s visokim EU standardima za sve građane
AKTIVNOSTI	a. Adaptacija, dogradnja i opremanje prostora za pružanje primarne zdravstvene skrbi b. Uspostava sustava mobilnih zdravstvenih usluga c. Osiguravanje resursa za pružanje usluga primarne zdravstvene zaštite d. Izgradnja pristupa za osobe s invaliditetom
MJERA	2.4.2. Promocija zdravog načina života
CILJ MJERE	Podizanje razine svijesti građana o zdravom načinu života
AKTIVNOSTI	a. Osmišljavanje i održavanje različitih edukativnih aktivnosti o zdravom načinu života b. Promocija zdrave hrane, sporta i rekreacije

<b>STRATEŠKI CILJ</b>	<b>3. KONKURENTNO GOSPODARSTVO</b>
PRIORITET	3.1. RAZVOJ ODRŽIVE POLJOPRIVREDE I ŠUMARSTVA
MJERA	3.1.1. Razvoj ekološke i održive poljoprivrede
CILJ MJERE	Poticanje ekološke i održive poljoprivredne proizvodnje
AKTIVNOSTI	a. Promocija ekološkog uzgoja b. Sadnja i uzgoj vrsta prilagođenih prirodnim uvjetima ovog podneblja c. Podizanje trajnih nasada

MJERA	3.1.2. Unaprjeđenje sustava gospodarenja šumama
CILJ MJERE	Iskorištenje prirodnog potencijala lokalnih šuma
AKTIVNOSTI	a. Uspostava sustava održivog upravljanja šumama i njihove zaštite b. Povezivanje s Hrvatskim šumama i privatnim šumoposjednicima
PRIORITET	3.2. RAZVOJ PODUZETNIŠTVA I PAMETNA SPECIJALIZACIJA
MJERA	3.2.1. Pametna specijalizacija i privlačenje ulaganja
CILJ MJERE	Uspostavljanje poticajnog tehnološko-poslovnog okvira za privlačenje ulagača u gospodarstvo i druga područja bitna za lokalni razvoj
AKTIVNOSTI	a. Izrada plana poticanja ulaganja b. Umrežavanje dionika prema prepoznatim područjima pametne specijalizacije
MJERA	3.2.2. Razvoj poduzetničke infrastrukture i tehnička podrška poduzetnicima
CILJ MJERE	Stvaranje preduvjeta za efikasnu i modernu poduzetničku infrastrukturu, poticajne za postojeće i potencijalne poduzetnike
AKTIVNOSTI	a. Izrada dokumentacije za uspostavljanje poslovne zone b. Uspostava poduzetničkog informacijskog centra i tehničke podrške poduzetnicima c. Uspostava poduzetničkog inkubatora
MJERA	3.2.3. Poticanje istraživanja i inovacija
CILJ MJERE	Stvaranje učinkovitog okvira za podršku i poticanje ulaganja privatnog sektora u istraživanje, razvoj i inovacije
AKTIVNOSTI	a. podizanje svijesti o značaju istraživanja, razvoja i inovacija b. izrada plana uspostave tehnološkog parka c. uspostava programa poticanja razvoja i inovacija
PRIORITET	3.3. RAZVOJ TURIZMA
MJERA	3.3.1. Stvaranje lokalne prepoznatljivosti
CILJ MJERE	Stvaranje vlastitog identiteta
AKTIVNOSTI	a. Izrada Strategije razvoja turizma b. Definiranje obilježja prepoznatljivosti c. Promocija turističkog potencijala
MJERA	3.3.2. Očuvanje i prezentacija kulturno-povijesne baštine, tradicionalne arhitekture i umjetničkog stvaralaštva
CILJ MJERE	Valorizacija lokalne kulturno-povijesne baštine, tradicionalne arhitekture i umjetničkog stvaralaštva
AKTIVNOSTI	a. Očuvanje i zaštita kulturno-povijesne baštine, radicionalne arhitekture i umjetničkog stvralaštva b. Promocija kulturno-povijesne baštine, radicionalne arhitekture i umjetničkog stvralaštva
MJERA	3.3.3. Unaprjeđenje turističke infrastrukture i ponude
CILJ MJERE	Osiguranje turističkih sadržaja i smještaja
AKTIVNOSTI	a. Stvaranje nove i održavanje psotojeće turističke ponude b. Povećanje kapaciteta i kvalitete turističkog smještaja c. Osiguranje specijalizirane ugostiteljske i turističke ponude d. Uređenje šetnica, tematskih staza i izletišta
MJERA	3.3.4. Razvoj selektivnih oblika turizma
CILJ MJERE	Uspostavljanje preduvjeta za razvoj selektivnih oblika turizma
AKTIVNOSTI	a. Izrada Strategije razvoja turizma b. Razvoj kulturnog, obiteljskog, vjerskog, sportsko-rekreacijskog turizma i agroturizma

<b>STRATEŠKI CILJ</b>	<b>4. ODRŽIVO UPRAVLJANJE PRIRODNIM RESURSIMA I ENERGIJOM</b>
<b>PRIORITET</b>	<b>4.1. POVEĆANJE ENERGETSKE UČINKOVITOSTI I PROMICANJE OBNOVLJIVIH IZVORA ENERGIJE</b>
<b>MJERA</b>	4.1.1. Povećanje energetske učinkovitosti i modernizacija javne rasvjete
<b>CILJ MJERE</b>	Osiguranje energetske učinkovitosti i modernizacija javne rasvjete
<b>AKTIVNOSTI</b>	a. Energetski pregledi (javna rasvjeta, javne zgrade i privatne kuće) b. Izrada projektne i tehničke dokumentacije za projekte energetske učinkovitosti c. Izgradnja i modernizacija javne i vanjske ekološke rasvjete – izrada projektne dokumentacije i ugradnja rasvjetnih tijela d. Energetska obnova zgrada – izrada projektne dokumentacije za projekte u vlasništvu grada i civilnog društva
<b>MJERA</b>	4.1.2. Promicanje korištenja obnovljivih izvora energije
<b>CILJ MJERE</b>	Osiguranje poticajnog okruženja za korištenje obnovljivih izvora energije
<b>AKTIVNOSTI</b>	a. Izgradnja solarnih elektrana na objektima i ostalim površinama u vlasništvu Grada b. Izgradnja solarnih elektrana na objektima i površinama u vlasništvu fizičkih i pravnih osoba c. Informiranje i poticanje lokalne zajednice na korištenje obnovljivih izvora energije
<b>PRIORITET</b>	<b>4.2. PRILAGODBA KLIMATSKIM PROMJENAMA</b>
<b>MJERA</b>	4.2.1. Prevencija rizika i otpornost na prirodne katastrofe
<b>CILJ MJERE</b>	Amortizacijapotencijalnostonastalihšteta uzrokovanihprirodnim katastrofama
<b>AKTIVNOSTI</b>	a. Razvoj infrastrukture i sustava sprječavanja i ublažavanja šteta prouzrokovanih prirodnim katastrofama b. Poboljšanjeučinkovitostidobrovoljnihvatrogasnihpostrojbi
<b>MJERA</b>	4.2.2. Modernizacija sustava i infrastrukture civilne zaštite
<b>CILJ MJERE</b>	Sigurnost građana
<b>AKTIVNOSTI</b>	a. Modernizacija infrastrukture civilne zaštite b. Integracija i suradnja osiguravatelja civilne zaštite
<b>MJERA</b>	4.2.3. Jačanje kapaciteta za odgovor na krizne situacije
<b>CILJ MJERE</b>	Osiguranje pripravnosti u slučaju kriznih situacija
<b>AKTIVNOSTI</b>	a. Jačanje kapaciteta zaštite u kriznim situacijama b. Identifikacija potencijalnih kriznih situacija i izrada plana djelovanja u slučaju kriznih situacija c. Provođenjeveježbisukladnoplanudjelovanjauslučajukriznih situacija
<b>PRIORITET</b>	<b>4.3. ZAŠTITA I OČUVANJE PRIRODE I OKOLIŠA</b>
<b>MJERA</b>	4.3.1. Očuvanje, obnova i održivo upravljanje prirodnim resursima
<b>CILJ MJERE</b>	Očuvanje kvalitete prirodnih resursa
<b>AKTIVNOSTI</b>	a. Izgradnja sustava za pročišćavanje otpadnih voda b. Edukacija građana u svrhu podizanja ekološke svijesti
<b>MJERA</b>	4.3.2. Održivo gospodarenje otpadom
<b>CILJ MJERE</b>	Unaprjeđenje gospodarenja otpadom

AKTIVNOSTI	a. Priprema dokumentacije i izgradnja reciklažnog dvorišta b. Unaprjeđenje sustava razvrstavanja otpada s ciljem što manje proizvodnje otpada te uspostava „zelenih otoka“ c. Sanacija odlagališta
------------	--

# PROVEDBA PROGRAMA UKUPNOG RAZVOJA

U svrhu učinkovite i kvalitetne provedbe Programa ukupnog razvoja Grada Zlatara, izrađen je detaljan akcijski i terminski plan provedbe za 2019. godinu, koji uključuje procijenjeni trošak i planirane izvore financiranja pojedine aktivnosti.

Tijekom vremenskog razdoblja provedbe PUR-a (do 2024. godine), svake će se godine do kraja listopada izraditi detaljni akcijski i terminski plan za narednu godinu. S obzirom da je PUR „živi dokument“, isti je u svakom trenutku podložan izmjenama i dopunama s ciljem pravovremenog usklađivanja sa svim pozitivnim i/ili negativnim promjenama nastalim u okruženju.

Rezultati provedbe PUR-a u svakom će trenutku biti podložni evaluaciji, a u svrhu kreiranja mogućnosti za pravovremene intervencije i prilagodbe s ciljem postizanja što većeg razvojnog učinka.

Akcijski plan za 2019. godinu sadržava osnovne podatke o aktivnostima koje je potrebno poduzeti, njihovom trajanju, financijskim sredstvima za aktivnosti za koje je to poznato te potencijalnom izvoru financiranja razvojnih projekata. Akcijski plan izrađen je u skladu s Proračunom Grada Zlatara za 2019. godinu, sukladno kojem je i podložan izmjenama tijekom njegove provedbe.

Tablica 3: Akcijski plan provedbe PUR-a za 2019. godinu

MJERA / AKTIVNOST	MJESEC / 2019.												PROCJENA TROŠKA (KN)	POTENCIJALNI IZVOR FINANCIRANJA	
	1	2	3	4	5	6	7	8	9	10	11	12			
<b>2. UNAPRJEĐENJE KVALITETE ŽIVOTA GRAĐANA</b>															
<b>2.1. Modernizacija društvene i javne infrastrukture</b>															
Internet za Grad														65.600	Proračun Grada (potencijalni izvor financiranja = Program CEF Telecom („WiFi for EU“))
Razvitak vodoopskrbe														62.500	Proračun Grada
Izrada projektne dokumentacije za sportsku dvoranu														159.200	Proračun Grada
Izgradnja ograde i potpornog zida na groblju u Martinšćini														120.000	Proračun Grada (potencijalni izvor Program ruralnog razvoja)
Oprema za groblje														40.000	Proračun Grada (potencijalni izvor Program ruralnog razvoja)
Izrada projektne dokumentacije za uređenje tržnice u Zlataru														160.000	Proračun Grada (potencijalni izvor Program ruralnog razvoja)
Projektna dokumentacija za uređenje dječjih igrališta														40.000	Proračun Grada
Uređenje prostora za djecu na području Grada														450.000	Proračun Grada (potencijalno Europski fond za regionalni razvoj)
Uređenje Trga Slobode														100.000	Proračun Grada
Uređenje Sokolskog doma														3.146.000	Proračun Grada
<b>2.2. Povećanje prometne sigurnosti i lokalne mobilnosti</b>															
Asfaltiranje nerazvrstanih cesta														700.000	Proračun Grada (potencijalni izvor

PROGRAM UKUPNOG RAZVOJA GRADA ZLATARA 2019. – 2024.

																	Program ruralnog razvoja)
Sanacija klizišta na području Grada																1.680.000	Proračun Grada (potencijalni izvor Program ruralnog razvoja)
Izrada projektne dokumentacije za sanaciju mosta Martinci																40.000	Proračun Grada
Izgradnja i sanacija mostova na području Grada																160.000	Proračun Grada
Projektna dokumentacija za mostove																50.000	Proračun Grada
Projektna dokumentacija za nogostupe																22.500	Proračun Grada
Uređenje nogostupa																700.000	Proračun Grada
Uređenje autobusnog stajališta																24.000	Proračun Grada
Projektna dokumentacija za izgradnju cesta																160.000	Proračun Grada
Uređenje parkirališta na području Grada																500.000	Proračun Grada
Uređenje vježbališta																312.500	Proračun Grada
Uređenje igrališta																1.573.538	Proračun Grada
<b>2.3. Demografska revitalizacija i obrazovanje</b>																	
Rekonstrukcija i dogradnja Dječjeg vrtića u Zlataru																9.126.357	Proračun Grada (potencijalno Europski fond za regionalni razvoj)



MJERA / AKTIVNOST	MJESEC / 2019.												PROCJENA TROŠKA (KN)	POTENCIJALNI IZVOR FINANCIRANJA	
	1	2	3	4	5	6	7	8	9	10	11	12			
<b>3. KONKURENTNO GOSPODARSTVO</b>															
<b>3.3. Razvoj turizma</b>															
Izrada Strategije razvoja turizma														15.000	Proračun Grada
MJERA / AKTIVNOST	MJESEC / 2019.												PROCJENA TROŠKA (KN)	POTENCIJALNI IZVOR FINANCIRANJA	
	1	2	3	4	5	6	7	8	9	10	11	12			
<b>4. ODRŽIVO UPRAVLJANJE PRIRODNIM RESURSIMA I ENERGIJOM</b>															
<b>4.1. Povećanje energetske učinkovitosti i promicanje obnovljivih izvora energije</b>															
Energetska obnova upravne zgrade														7.200.000	Proračun Grada
Energetska obnova sustava javne rasvjete														6.000.000	Proračun Grada
<b>4.3. Zaštita i očuvanje prirode i okoliša</b>															
Izgradnja reciklažnog dvorišta														3.125.000	Proračun Grada (potencijalni EU izvor / Fond za zaštitu okoliša i energetska učinkovitost)
Sanacija divljih odlagališta														32.000	Proračun Grada (potencijalni EU izvor / Fond za zaštitu okoliša i energetska učinkovitost)
Izgradnja i uređenje zelenih otoka														56.000	Proračun Grada (potencijalni EU izvor / Fond za zaštitu okoliša i energetska učinkovitost)
Komunalna oprema za otpad														1.400.000	Proračun Grada

## **DODATAK 1. ANALIZA STANJA**

## 1. Geoprostorna, klimatska i hidrografsko-geografska obilježja

---

Grad Zlatar je jedinica lokalne samouprave u Krapinsko-zagorskoj županiji te je osnovan Zakonom o područjima županija, gradova i općina u Republici Hrvatskoj (NN 86/06). Prostire se na području od 75,78 km<sup>2</sup> te se sastoji od 19 naselja: Belec, Borkovec, Cetinovec, Donja Batina, Donja Selnica, Ervenik Zlatarski, Gornja Batina, Gornja Selnica, Juranščina, Ladislavec, Martinščina, Petruševac, Ratkovec, Repno, Šćrbinec, Vižanovec, Završje Belečko, Zlatar i Zrož. Grad graniči s pet općina u Krapinsko-zagorskoj županiji: Budinščina, Konjščina, Lobar, Mače i Zlatar Bistrica.

Geoprostorno, Grad Zlatar nalazi se između dvaju velikih središta, Zagreba i Varaždina, no zaobilaze ga važnije prometnice (autoceste A2 i A4), osim državne ceste D29, koja spaja istočni dio Zagreba s jugozapadnim dijelom Varaždinske županije. Jednako tako, područjem Grada ne prolazi ni željeznička pruga Zagreb-Varaždin koja prolazi područjem susjednih općina Zlatar Bistrica, Konjščina i Budinščina.

S obzirom da se nalazi na sjeveroistoku Krapinsko-zagorske županije, područje Grada proteže se između dijela masiva Ivanščice na sjeveru i doline rijeke Krapine na jugu, uključujući desnu obalu rijeke Krapine. Smještaj podno južnih obronaka Ivanščice morfološki definira prostor Grada Zlatara. Više od polovice površine zauzima brežuljkasti predio dok manji, najsjeverniji dio zauzima gorsko područje Ivanščice s najvišim vrhom (1061m). Dio područja zauzima i dolina potoka Zlatarščice i Reke (182m) te doline lokalnih potoka. Iako je površinom područje relativno malo, hidrografska mreža koju čine četiri glavna vodotoka: Selnica, Batina, Reka i Zlatarščica, prilično je razvijena. Svi vodotoci desni su pritoci rijeke Krapine te pripadaju porječju Save i crnomorskom slivu. U odnosu na obilježja reljefa, područje se može podijeliti na tri prostorne cjeline koje čine masiv Ivanščice, prigorje Ivanščice i aluvijalnu ravan pritoka rijeke Krapine (potoka Zlatarščice i Reke).

Geološku građu masiva Ivanščice čine vapnenci, dolomiti, lapori i pješčenjaci, dijelom i u građi prigorja. Doline su građene od taložnih nanosa nastalih erozivnim procesima pleistocenskih pijesaka i šljunka. U riječnim i potočnim dolinama prevladavaju aluvijalna, močvarna i mineralno karbonatna tla. Na obroncima brežuljaka prevladavaju pseudoglejna tla, a na vapnencima i dolomitima rendzine i smeđa tla. Šume i livade prevladavaju od autohtone vegetacije, dok su ostale površine kultivirane. Šume zauzimaju 36% površine Grada Zlatara. Reljefna razvedenost i raznolikost tla uvjetuju i bogatstvo flore i različitih šumskih zajednica koje podrazumijevaju zajednice hrasta kitnjaka, običnog graba, šume bukve, šume jele, gorskog javora i običnog jasena kao i

hrasta medunca i crnog graba. Bogatstvo flore područja uključuje i zaštićene biljne vrste poput likovca, veprina, božikovine, tise i ljiljana. Dvije najzastupljenije livadne zajednice su pahovka na povišenim područjima i krestac na područjima uz vodotoke.

Na području Grada Zlatara prevladava umjereno topla i vlažna klima koju karakteriziraju umjereno topla i kišovita ljeta te umjereno hladne zime. Prosjek temperature kreće se od oko  $-1^{\circ}\text{C}$  u siječnju do oko  $21^{\circ}\text{C}$  u srpnju, osim u predjelu Ivanščice gdje prosječna temperature u srpnju iznosi oko  $16^{\circ}\text{C}$ . Ukupna količina padalina godišnje kreće se između 800 i 900 mm u naseljima te 1100 i 1300 mm u gorskom predjelu. Iako padalina ima tijekom cijele godine, nešto više od mjesečnog prosjeka imaju ljetni mjeseci. Na području Grada Zlatara najučestaliji su zapadni vjetrovi i istočni vjetrovi, najvećeg intenziteta u razdoblju od kasne jeseni do ranog proljeća. Zahvaljujući reljefnim karakteristikama, prigorsko područje ima vrlo povoljnu insolaciju, pogodnu za razvoj vinogradarstva, od prosječno 66 vedrih dana godišnje odnosno trajanju sunčanih razdoblja od 1800 do 1900 sati godišnje.

Očuvane livade i šume u ruralnim naseljima prostiru se područjem no, zbog prisutnosti deagrarizacije prijeti im odumiranje i smanjenje livadnih zajednica. Šumski predjeli uglavnom su zapušteni i neodgovarajuće razine upravljanja. Masiv Ivanščice bogat je očuvanim vegetacijskim pokrovom i faunom kao i naglašenim ekološkim i estetskim potencijalima. Brojne doline potoka posjeduju prirodne, kulturne i povijesne vrijednosti koje je nužno zaštititi. Istovremeno, vodotoci na području predstavljaju i opasnost od poplava.

Sukladno Zakonu o zaštiti prirode Republike Hrvatske (NN 80/13), ekološka mreža definirana je kao sustav međusobno povezanih ili prostorno bliskih ekološki značajnih područja, koja uravnoteženim biografskim rasporedom značajno pridonose očuvanju prirodne ravnoteže i biološke raznolikosti. Nadalje, ekološka mreža Natura 2000 jedan je od osnovnih mehanizama zaštite prirode u Europskoj uniji te predstavlja europski mrežu područja važnih za očuvanje europski ugroženih vrsta i stanišnih tipova. Ekološka mreža proglašava se u svrhu očuvanja i ostvarivanja povoljnog stanja divljih vrsta ptica i njihovih staništa, drugih divljih vrsta životinja i biljaka te njihovih staništa, kao i stanišnih tipova od osobitog značaja za Europsku uniju i Republiku Hrvatsku. Na području Grada Zlatara u okviru mreže Natura zaštićen je vršni dio Ivanščice, a od divljih vrsta gorski potočar, danja medonjica, Grundov šumski leptir, kiseličin vatreni plavac, velikouhi šišmiš, modra sasa te alpinska strizibuba. Među staništima posebno su zaštićeni suhi kontinentalni travnjaci te šume velikih nagiba i klanaca.

## 2. Demografska obilježja

---

Temeljem podataka iz popisa stanovništva 2011. godine, u 19 naselja Grada Zlatara živi ukupno 6.096 stanovnika, što ukazuje na nastavak trenda smanjenja broja stanovnika u usporedbi s popisom stanovništva iz 2001. godine, kada je popisano ukupno 6.506 stanovnika. Ovakav trend smanjenja broja stanovnika prati trend smanjenja na županijskoj, ali i na nacionalnoj razini. Analizirajući kretanje stanovništva razvidno je da je u većini naselja prisutno smanjenje broja stanovnika osim u naseljima Cetinovec, Juranščina i Zlatar. Najveće smanjenje bilježe naselja Donja Batina, Donja Selnica, Gornja Selnica te Martinščina.

Popisom iz 2011. godine utvrđeno je kako je prosječna gustoća naseljenosti Grada Zlatara iznosila 80,15 st/km<sup>2</sup>, što je ispod prosjeka Krapinsko-zagorske županije koji iznosi 108,55 st/km<sup>2</sup>, ali i iznad prosječne gustoće naseljenosti Republike Hrvatske koja iznosi 75,51 st/km<sup>2</sup>. Naselje s najmanje stanovnika, njih sveukupno 11, je Šćrbinec, dok je naselje s najvećim brojem upravo gradsko sjedište, naselje Zlatar s 2.906 stanovnika, što čini ukupno 47,76% stanovništva Grada Zlatara. Ovakav razmještaj stanovništva prvenstveno je posljedica jačanja centralnih funkcija Zlatara kao gradskog sjedišta, čime je privučen dio stanovništva iz okolnih naselja, ali i potaknuta emigracija stanovništva iz perifernih naselja prvenstveno u Zagreb. Još jedan od uzroka ovakvog razmještaja predstavlja i položaj važnijih prometnih pravaca. Polarizacija naseljenosti započela je nakon II. svjetskog rata, uzrokovana procesima deagrarizacije, industrijalizacije i urbanizacije. Razvoj Zagreba i djelomično Varaždina, ponajprije kao središta funkcije rada, uvjetovao je emigraciju lokalnog stanovništva te je proces odlaska stanovništva bio intenzivniji zbog njihove relativne blizine i prometne dostupnosti. Nakon 1953. godine rastao je jedino broj stanovnika Zlatara kao upravnog središta, dok su ostala naselja zahvaćena depopulacijom te se broj stanovnika kontinuirano smanjuje, što je najvidljivije upravo analizirajući podatke iz popisa 2011. godine.

Tablica 1. Naselja Grada Zlatara prema Popisu stanovništva 2011. godine

Broj stanovnika	Naselja		Stanovništvo	
	Broj	Udio (%)	Broj	Udio (%)
<b>0 - 100</b>	4	21,05	132	2,17
<b>100 - 200</b>	7	36,84	1.058	17,36
<b>200 - 300</b>	4	21,05	895	14,68
<b>300 - 400</b>	3	15,79	1.105	18,13
<b>&gt; 400</b>	1	5,27	2.906	47,66
<b>UKUPNO</b>	<b>19</b>	<b>100</b>	<b>6096</b>	<b>100</b>

Izvor: Državni zavod za statistiku; obrada: Proeduc o.d.o.

Starenje stanovništva i iseljavanje mlađe populacije u urbane sredine radi posla i boljih životnih uvjeta također je jedan od uzroka smanjenja broja stanovnika. Prema podacima Državnog zavoda za statistiku, tijekom 2018. godine na području grada Zlatara rođeno je 54 djece, a umrlo 84 osobe, što predstavlja prirodni pad od -30<sup>1</sup>.

Analizom sastava stanovništva po spolu vidljiv je podjednak udio muškaraca i žena u ukupnom broju stanovnika. Analizom dobne strukture utvrđeno je kako većina muškaraca pripada dobnoj skupini od 45 do 49 godina (4,43% od ukupnog stanovništva), kao i većina žena (3,82% od ukupnog stanovništva). U sastavu stanovništva prevladava stanovništvo zrele dobi dok će u budućnosti, zbog malog broja rođenih i starenja stanovništva, prevladavati starije stanovništvo te tako još i više naglasiti proces depopulacije.

<sup>1</sup> Izvor: [https://www.dzs.hr/Hrv\\_Eng/publication/2018/07-01-01\\_01\\_2018.htm](https://www.dzs.hr/Hrv_Eng/publication/2018/07-01-01_01_2018.htm)

### 3. Povijest, kultura i kulturna baština

---

Kao najstariji do sada poznati podatak s imenom mjesta spominje se posjed Zlatharia u okviru obitelji Bedeković s kraja 13. stoljeća. Zlatharia je latinski oblik hrvatske riječi Zlatar. No, izvorni oblik imena današnjeg Zlatara, onako kako su ga izgovarali ljudi koji su tada tu živjeli bio je Zlatarjeve ili Zlatarjevo.

Postoji nekoliko pretpostavki o porijeklu riječi „zlato“ u nazivu imena. Po jednoj je to zlato koje se u davnoj prošlosti vadilo iz potoka što teku iz Ivanščice preko zlatarskog područja. Prema drugoj je od imena feudalne obitelji Aranjoš (arany znači zlato) koja je u 16. stoljeću gospodarila ovim prostorom. Treća je pretpostavka vezana uz blago što su ga Turci, navodno, zakopali u Zlatarskom polju.

Posjede „Zlathariju“ spominju popisi i obračuni poreza u Hrvatskoj u 15. i 16. stoljeću što je izdao Institut za hrvatsku povijest 1976. godine u okviru posjeda vlastelinstva „Ostertz“ kao posjed „domini Ludovici“ 1533. godine, a 1543. i 1544. kao posjed Jurja Poljičanina. Godine 1566. „possessio Zlatar“ pripada obitelji Aranyassy i ovdje je ime Zlatar spomenuto u svojem današnjem obliku.

U razdoblju od 10. do 14. stoljeća vlada velika nesigurnost stoga su izgrađeni gradovi s utvrđenim debelim zidinama na teško pristupačnim uzvisinama. Na obroncima Ivanščice poredali su se: Stari Lobar, Oštrc, Belec, Milengrad i Greben, a pod njima na podnožju i najstarije crkvene župe u Loboru, Martinščini, Belcu i Zajezdi. Župa Belec spominje se već 1242., župa Hrašćina, Mihovljan, Lobar i Oštrc (sa sjedištem u Martinščini) 1334. godine, a župa Zajezda 1336. godine.

Tek krajem 17. i u 18. stoljeću oživljavaju ravnice gdje završavaju brežuljci i putovi prestaju biti izvori straha te počinje rasti važnost područja zlatarskog posjeda. Dokaz tome je pravo održavanje sajмова što ga je 25. lipnja 1659. godine kralj Leopold dodijelio Zlataru na molbu grofa Petra Keglevića. Sajam se spominje i 1433. godine kada je sajmeno pravo od kralja Matije Korvina dobio borkovečki vlastelin Grgur Fodroczy. Godine 1699. središte crkvene župe iz Martinščine preneseno je u Zlatar gdje je 1762. godine izgrađena nova župna crkva. U tome razdoblju feudalci počinju graditi nove, udobne stambene zgrade te se pojavljuje nekoliko kurija u samom Zlataru i širem području Zlatara, u Loboru (danas Dom za odrasle), u Borkovcu (Mihanović), u Ladislavcu (Neudorfer).

U 19. stoljeću Zlatar se potpuno afirmirao kao upravno, političko, gospodarsko i kulturno središte cijelog zlatarskog kraja. Godine 1842. počinje povijest zlatarske

osnovne škole koja je usko vezana uz povijest župe. Svećenik Ivan Gundak pokrenuo je školu 1666. godine kupnjom zemlje na kojoj je sagrađena kuća za učitelja. Godine 1862. sagrađena je nova škola. Škola je u to vrijeme bila najljepša u Hrvatskom zagorju, a danas se u njoj nalazi Gradska knjižnica Zlatar.

Iza Austro-ugarske nagodbe (1867.) i ugarsko-hrvatske nagodbe (1868.), a posebice za vrijeme banovanja Ivana Mažuranića, Zlatar postaje općinsko i kotarsko sjedište, a svoje najveće upravno promaknuće doživljava 1875. godine kada postaje središte podžupanije čiji status kasnije gubi (1886. godine), no i dalje ostaje kotarskim centrom.

1873. godine u Zlataru je osnovana prva čitaonica koja je brojala sedamdesetak članova, a za prvog predsjednika je izabran Đuro Rukavina. 1907. godine u Zlataru je uveden i telefon. Osnovana su mnoga društva i udruge, podružnica Hrvatskog sokola, biciklistički klub "Lastavica" kao i pjevački i tamburaški zbor.

Potiče se okupljanje vinogradara koji su djelovali na čitavom području od Zeline preko Zlatara pa sve do Ivanca. U to vrijeme, godine 1877. Zlatar dobiva i Dobrovoljno vatrogasno društvo te 1883. godine lovačko društvo. Dolazi do obogaćivanja javnog i društvenog života izgradnjom „gomvaonice“ Hrvatskog sokola kojeg je dao izgraditi bistrički župnik Dr. Juraj Žerjavić 1910. godine. Godinu poslije izgrađena je i zgrada Djevojačke škole u Zlataru.

Godine 1960., da bi se razvio društveni standard mjesta u okviru gradnje Zagorskog vodovoda, Zlatar dobiva priključak na njega, a 1962. izgrađena je i mjesna mreža. Krajem šezdesetih i početkom sedamdesetih godina počela je gradnja i nove kanalizacijske mreže. Već 1962. godine Zlatar dobiva prve asfaltirane ceste kada se asfaltira i glavni Trg slobode.<sup>2</sup>

Područje grada Zlatara bogato je kulturnom baštinom. Župna crkva sv. Marije Snježne u Belcu jedan je od najljepših primjera barokne umjetnosti u sjevernoj Hrvatskoj. Ovu zavjetnu kapelu posvećenu Sv. Mariji, dala je izgraditi Elizabeta pl. Keglević-Erdody 1674. godine. Prvotno je građevina imala nepravilno svetište, i po svemu sudeći bila je izgrađena u gotičkom stilu. Kroz cijelo jedno stoljeće je dograđivana i proširivana, da bi svoj današnji izgled dobila u baroku 1739. godine, kada su joj prigradene kapela i sakristija. Uz zapadno pročelje podignut je zvonik, a uokolo crkve cinktura, zid s kulama i trijemom. Zidarski radovi bili su gotovi 1740. godine. Od osobitog je značaja unutrašnjost crkve gdje zidne slike i pozlaćeni drveni inventar tvore bogati barokni ambijent. Pet oltara: glavni (Sv. Marije

<sup>2</sup> Izvor: [www.zlatar.hr](http://www.zlatar.hr)



Snježne) i četiri sporedna (Sv. Barbare, Sv. Josipa, Sv. Stjepana prvomučenika i Sv. Krunice) izradili su od 1739. do 1743. nekolicina majstora. Među njima se ističe štajerski kipar Josef Schokotnig iz Graza koji je u Belcu izveo dva bočna oltara i propovjedaonicu. Unutrašnjost crkve oslikana je od 1740. do 1742. godine. Glavni majstor bio je Ivan Ranger uz tri pomoćnika, također pavlinska redovnika. Figuralni sadržaj belečkih fresaka raspoređen je uglavnom po svodovima crkvenoga broda, kapela i apside. Zidne slike, kojima je pokriven svaki komad zida, dinamični kipovi i tipična barokna drvorezbarske dekoracija, uz promišljeno djelovanje svjetlosti daju vrhunsku baroknu scenografiju. Župna crkva Sv. Marije Snježne posljednji put je obnovljena 1994.-2005. godine.

Prikaz kulturnih dobara, sukladno podacima iz Registra kulturnih dobara Ministarstva kulture Republike Hrvatske nalazi se u Tablici 2.

Tablica 2. Kulturna dobra na području Grada Zlatara

Oznaka	Mjesto	Naziv	Vrsta
Z-2083	Belec	Crkva sv. Jurja	Nepokretno kulturno dobro - pojedinačno
Z-4324	Belec	Crkva sv. Marije Snježne	Nepokretno kulturno dobro - pojedinačno
Z-2766	Belec	Župni dvor	Nepokretno kulturno dobro - pojedinačno
Z-2366	Borkovec	Dvorac Borkovec	Nepokretno kulturno dobro - pojedinačno
Z-2223	Donja Batina-dio(1-216)	Crkva sv. Jakova	Nepokretno kulturno dobro - pojedinačno
Z-2224	Martinščina	Crkve sv. Martina	Nepokretno kulturno dobro - pojedinačno
Z-1903	Ratkovec	Kurija, Ratkovec	Nepokretno kulturno dobro - pojedinačno
Z-5007	Šćrbinec	Kurija Šćrbinec	Nepokretno kulturno dobro - pojedinačno
Z-2220	Zlatar	Crkva Uznesenja	Nepokretno kulturno dobro -

		Blažene Djevice Marije	pojedinačno
Z-6130	Zlatar	Kulturno-povijesna cjelina grada Zlatara	Nepokretno kulturno dobro - kulturno – povijesna cjelina
Z-1783	Zlatar	Kurija Keglević, Sajmišna 3	Nepokretno kulturno dobro - pojedinačno
Z-4104	Zlatar	Kurija župnog dvora	Nepokretno kulturno dobro - pojedinačno
Z-1784	Zlatar	Sokolski dom, Zagrebačka 7	Nepokretno kulturno dobro - pojedinačno
P-5332	Zlatar	Srednjovjekovna utvrda "Belecgrad"	Nepokretno kulturno dobro - pojedinačno
P-5302	Zlatar	Srednjovjekovna utvrda "Oštrc"	Nepokretno kulturno dobro - pojedinačno
P-5535	Zlatar	Srednjovjekovna utvrda "Židovina"	Nepokretno kulturno dobro - pojedinačno

Izvor: Ministarstvo kulture, Registar kulturnih dobara, 2019. godina

Kulturna manifestacija "Dani kajkavske riječi" središnja je manifestacija zlatarskog kraja koja se tradicionalno održava krajem mjeseca rujna. Pokrenuta je 1970. godine kao kulturna manifestacija, no tijekom vremena je obogaćena etno, zabavnim i sportskim sadržajima kojima u grad Zlatar privlači sve više posjetitelja. Osnovni su joj ciljevi njegovanje i očuvanje kajkavske riječi, kulture i tradicije te obogaćivanje kulturnog i društvenog života i turistički razvoj Grada Zlatara i sjeveroistočnog dijela Krapinsko-zagorske županije.

Pučko otvoreno učilište dr. Jurja Žerjavića Zlatar je nositelj organizacije i koordinator cjelokupnog programa, u čijoj realizaciji surađuje s Gradom Zlatarom, Radijem Zlatar d.o.o., Gradskom knjižnicom, Galerijom izvorne umjetnosti, Turističkom zajednicom Grada Zlatara, osnovnim školama iz Zlatara i Belca, Srednjom školom Zlatar, Udruženjem obrtnika Zlatar te brojnim zlatarskim udrugama i drugim institucijama.<sup>3</sup>

Osnovni cilj manifestacije, očuvanje kajkavske riječi i kulture, postiže se njegovanjem kajkavskog kulturnog stvaralaštva među mladima - učenicima osnovnih škola s

<sup>3</sup> Izvor: [www.zlatar.hr](http://www.zlatar.hr)

kajkavskog govornog područja, od Međimurja i Podravine preko cijele sjeverozapadne Hrvatske do Gorskog kotara. Sa svrhom poticanja sustavnog literarnog, glazbenog i likovnog stvaralaštva među mladima, organiziraju se tri priredbe: Zbor malih pjesnika, Festival dječje kajkavske popevke i Dječja likovna izložba "Čovjek čovjeku". To su ujedno i tri najdugovječnije, najmasovnije, organizacijski najzahtjevnije i najvrednije priredbe "Dana kajkavske riječi". Organizira ih izravno Pučko otvoreno učilište dr. Jurja Žerjavića Zlatar.

Gradska knjižnica mjesto je organizacije raznih kulturnih događanja. U vrijeme "Dana kajkavske riječi" ona je poprište odvijanja književnih večeri, predstavljanja knjiga, predstavljanja proizvoda naše kulturne baštine (poput drvenih igrački, licitarskih srca i lepoglavske čipke), izložbi.

2011. godine Pučko otvoreno učilište dr. Jurja Žerjavića Zlatar je u program uvrstilo organizaciju dijela sadržaja manifestacije u Belec, naselju na području Grada Zlatara koje je i jedna od kolijevki organizacije događanja "Dana kajkavske riječi". Otada je jedan dan posvećen događanjima koje na više lokacija u Belcu organiziraju Osnovna škola i belečke udruge. U vrijeme manifestacije Pučko otvoreno učilište dr. Jurja Žerjavića Zlatar u suradnji s Koncertnim uredom Varaždin organizira u čuvenoj belečkoj baroknoj Crkvi svete Marije Snježne gostujući koncert Varaždinskih baroknih večeri koje se održavaju u isto vrijeme.

Pajdaško sprehavanje u užem smislu je tradicionalna priredba s etno obilježjima namijenjena prezentaciji starih zagorskih običaja i zanata koje ekipe natjecatelja prikazuju na prigodno uređenim kolima, konjskim zapregama ili kao organizirane skupine građana. Ideja je da svaka ekipa vjerno prikaže neki od tradicijskih obrta, seoskih poslova ili običaja (mlinari, kovači, berba, mesara, peručeha, lupitva, težaki, svadba, čestitari...). Pri ocjenjivanju žiri vrednuje vjernost prikaza običaja, uloženi trud, te ukupni dojam i izgled grupe od kojih se svaka posebno prezentira na pozornici. Sve ekipe dobivaju nagradu za uloženi trud, najbolji dodatne nagrade, a sveukupni pobjednik dobiva tradicionalni Zlatni lampaš. Organizator ovog događanja je Radio Zlatar d.o.o. Pajdaško sprehavanje prate i drugi sadržaji na otvorenom. Od 2010. godine Udruženje obrtnika Zlatar organizira Sajam tradicijskih i umjetničkih zanata, a svoje proizvode predstavljaju i obiteljska poljoprivredna gospodarstva. 2011. godine Pučko otvoreno učilište dr. Jurja Žerjavića Zlatar je pokrenulo izložbu tradicijskih jela i rukotvorina „Po starinski“ koju otada organizira Udruga žena u Zlataru i pritom ugošćuje srodne udruge s područja Krapinsko-zagorske županije. Uz ove i druge stalne i povremene sadržaje poput izložbi oldtimer, izložbe gljiva, susreta izviđača i

dr., program na otvorenom praćen je gastronomskom ponudom, degustacijama u organizaciji udruga, domaćom glazbom.

Redovite sportske sadržaje čine ribički kup ŠRD „Pastrva“, teniski turnir ŠTK Zlatar i biciklijada BK „Lastavica“. "Dani kajkavske riječi" održali su se kroz vrijeme zahvaljujući predanom radu amatera i djelatnika Pučkog otvorenog učilišta dr. Jurja Žerjavića Zlatar, ali i potpori pokrovitelja, donatora i sponzora koji dugi niz godina prepoznaju važnost očuvanja zavičajne kulture.

Dan Grada Zlatara je 27. travnja. U višednevnom programu obilježavanja Dana Grada, koji objedinjava Pučko otvoreno učilište dr. Jurja Žerjavića Zlatar, pored protokolarnih događanja nalaze se kulturni, zabavni i sportski sadržaji u čijoj realizaciji sudjeluju gradske ustanove i udruge. Uz Dan Grada obilježava se i Dan dječjeg vrtića „Uzdanica“ te Dan Srednje škole Zlatar.

„Zlatarska božićnica“ je prosinačka manifestacija koju organizira Pučko otvoreno učilište dr. Jurja Žerjavića Zlatar, objedinjavajući niz blagdanskih događanja u kojima sudjeluju gradske kulturne i druge udruge i ustanove, Grad Zlatar i Turistička zajednica. Manifestacija uključuje druženje djece sa sv. Nikolom, kreativne radionice, blagdanski koncert, božićnu likovnu izložbu, kazališne predstave za djecu i odrasle te druga prigodna događanja.

Galerija izvorne umjetnosti Zlatar je osnovana 1971. godine kada se za izložbeni prostor koristila barokna Keglevićeva kurija u centru Zlatara. Prva izložba svečano je otvorena 25. rujna 1971. godine pod nazivom „Slikari zagorskog kruga“ koju je postavio prof. Vladimir Maleković. Godine 1985. Galerija je iz stare kurije preseljena u novi prostor u Zagrebačku ulicu br. 3 u centru Zlatara, gdje se nalazi i danas. Galerija izvorne umjetnosti u Zlataru nastala je kao jedina u Hrvatskoj koja je okupila dvjestotinjak autora, a koji su joj svoja djela poklonili. Od 2006. godine djeluje kao samostalna ustanova i kao takva službeno je registrirana 2007. godine. Bogati fundus nastao je upravo tijekom manifestacija "Dani kajkavske riječi", u sklopu kojih su se tijekom godina na zlatarskom "Saboru izvornih umjetnika" okupljali i stvarali eminentni naivni umjetnici. Današnji fundus obuhvaća oko 500 likovnih djela od kojih su izrazito vrijedne slike: *Očurska vapnenica*, *Ploveći akt*, *Krapinski pračovjek* (autor: Matija Skurjeni), *Stari Slaven*, *Smjenjivanje pretka*, *Matija Gubec*, *Bata s četiri zanata*, *Moja žena* (autor: Sava Sekulić), *Pri obedu* (autor: Dragan Gaži), *Proljetno cvijeće*, *Krajolik moga sela*, *Rascvjetalo stablo* (autor: Ivan Rabuzin) te brojne druge.

Dom većine kulturnih zbivanja u Zlataru je Sokolski dom (Sokolana). Ova jedinstvena građevina od izuzetne arhitektonske, kiparske i slikarske vrijednosti zbog koje je 2004. godine proglašena kulturnim dobrom, izgrađena je 1910. godine u secesijskom stilu, donacijom dr. Jurja Žerjavića čije ime Učilište nosi. Unutrašnjost doma krasi freske slikara Bogumila Cara koje naglašavaju sokolske vrijednosti izražene u harmoniji oblikovanja tijela i duha.<sup>4</sup> Sokolana trenutno nije u funkciji s obzirom na radove na njenoj rekonstrukciji.

---

<sup>4</sup> Izvor: [www.zlatar.hr](http://www.zlatar.hr)

#### 4. *Obrazovna struktura i nezaposlenost*

---

Obrazovna struktura stanovništva relativno je povoljna. U odnosu na ukupno obrazovano stanovništvo, čak 52,58% stanovništva ima završenu srednju školu dok ih je 8,84% visokoobrazovano. Većinu stanovništva sa srednjoškolskim obrazovanjem čine muškarci (30,17% od ukupno obrazovanih) dok kod stanovništva s visokim obrazovanjem većinu čine žene (4,66% od ukupno obrazovanih). Većina stanovništva sa srednjoškolskim obrazovanjem završila je industrijske i obrtničke strukovne škole u trajanju od 1 do 3 godine (30,48% od ukupno obrazovanih), a slijede ih osobe sa završenim tehničkim i srodnim strukovnim školama u trajanju od 4 i više godina (18,99% od ukupno obrazovanih). Uglavnom se radi o osobama starije životne dobi koje su već izašle s tržišta rada.

U odnosu na obrazovnu strukturu stanovništva Krapinsko-zagorske županije, područje Zlatara ima manje osoba bez obrazovanja (0,70% u odnosu na 1,04% na županijskoj razini) te više osoba sa završenom srednjom školom (52,58% u odnosu na 42,90% na županijskoj razini), ali i manje visokoobrazovanih osoba (8,84% u odnosu na 9,26% na županijskoj razini). Iz navedenog je razvidno kako je nužno usmjeriti dodatne napore na podizanje udjela visokoobrazovanih osoba u Gradu Zlataru.

Na području Grada djeluje jedna ustanova predškolskog odgoja, dječji vrtić čiji je osnivač Grad Zlatar, a u sklopu kojeg je organizirana i jaslička grupa. Na području Grada Zlatara djeluju dvije osnovne škole, Osnovna škola Ante Kovačića Zlatar u sklopu koje se nalaze dvije područne škole, Donja Batina i Martinščina, te Osnovna škola Belec s područnom školom Petruševac. Osnovna škola Belec se 2007. godine odvojila od škole u Zlataru i postala samostalna odgojno-obrazovna ustanova. U osnovnoj školi Ante Kovačića Zlatar nastava se izvodi u dvije smjene, dok se u osnovnoj školi Belec uslijed malog broja učenika nastava izvodi u jednoj smjeni. Prema podacima Državnog zavoda za statistiku, popisu stanovništva 2011. godine, u sustav srednjoškolskog obrazovanja uključeno je 265 učenika.

Temeljem analize podataka iz posljednjeg popisa stanovništva, utvrđeno je kako su u sustav visokog obrazovanja uključene 253 osobe, što predstavlja povećanje u odnosu na 194 osobe evidentirane prilikom popisa stanovništva iz 2001. godine. Ovo povećanje može se pripisati nastojanjima da se na nacionalnoj razini poveća broj visokoobrazovanih osoba. Visoko obrazovanje u Gradu Zlataru odvija se u okviru stručnog i sveučilišnog studija. Od prethodno navedene 253 osobe, 116 ih je pohađalo stručni, a 137 sveučilišni studij.

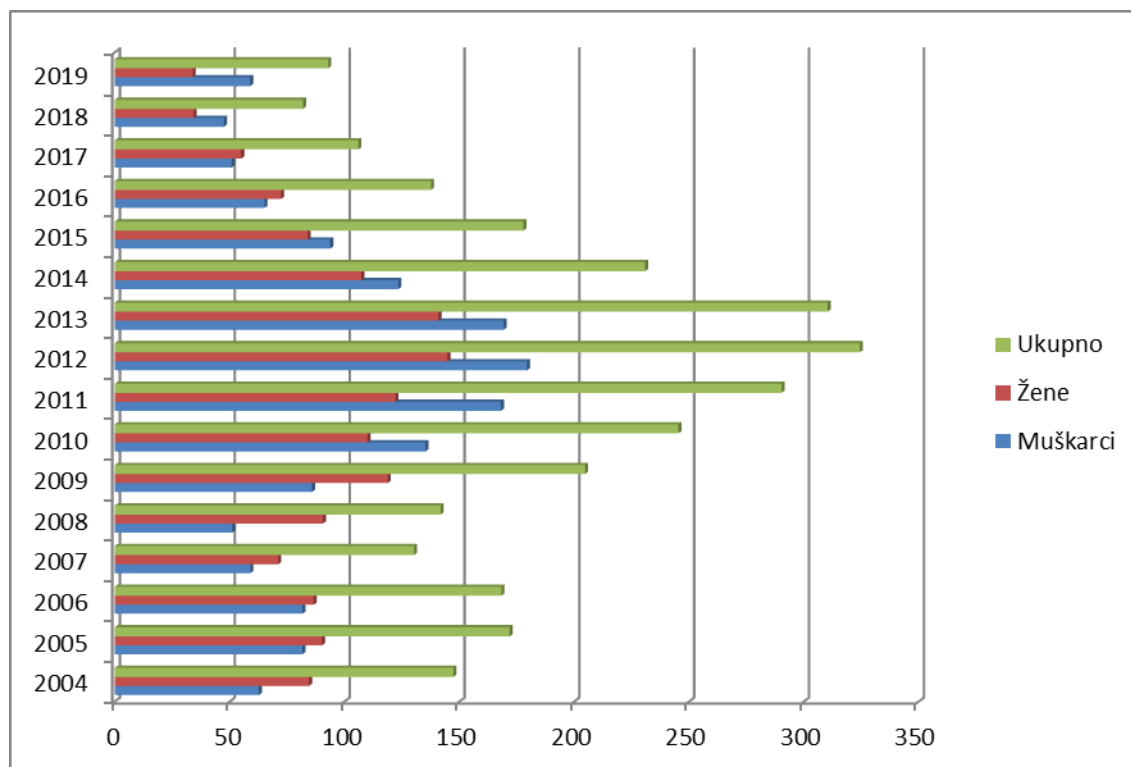
U svrhu poticanja obrazovanja, Grad Zlatar dodjeljuje učeničke i studentske stipendije pa je tako u 2019. godini dodijeljeno 15 studentskih i 5 učeničkih stipendija.

Pučko otvoreno učilište dr. Jurja Žerjavića Zlatar djeluje od 1964. godine kada je osnovano kao Narodno sveučilište Općine Zlatar Bistrica sa sjedištem u Zlataru, a 1997. godine preoblikovano je u Pučko otvoreno učilište dr. Jurja Žerjavića Zlatar. Pučko učilište je kulturna, prosvjetna i informacijska javna ustanova čija je osnovna djelatnost organiziranje i promicanje svih oblika kulturno-umjetničkog stvaralaštva, organiziranje kulturno-umjetničkih programa i obrazovanje odraslih. Naglasak je njegovog djelovanja na razvoju kulture kao jedne od temeljnih vrijednosti i bitnih sastavnica društvenog života Grada Zlatara.

Prema podacima Hrvatskog zavoda za zapošljavanje tijekom 2019. godine na prostoru Grada Zlatara evidentirane su 93 nezaposlene osobe, što predstavlja blago povećanje u odnosu na 2018. godinu, kada ih je evidentirano 82, no i izrazito smanjenje u odnosu na razdoblje 2010.-2016. godine. Isti trend je također prisutan na razini Krapinsko-zagorske županije.

Dijagram 1. prikazuje strukturu nezaposlenih po spolu, iz čega je vidljivo da je u 2019. godini 63,44% muškaraca.

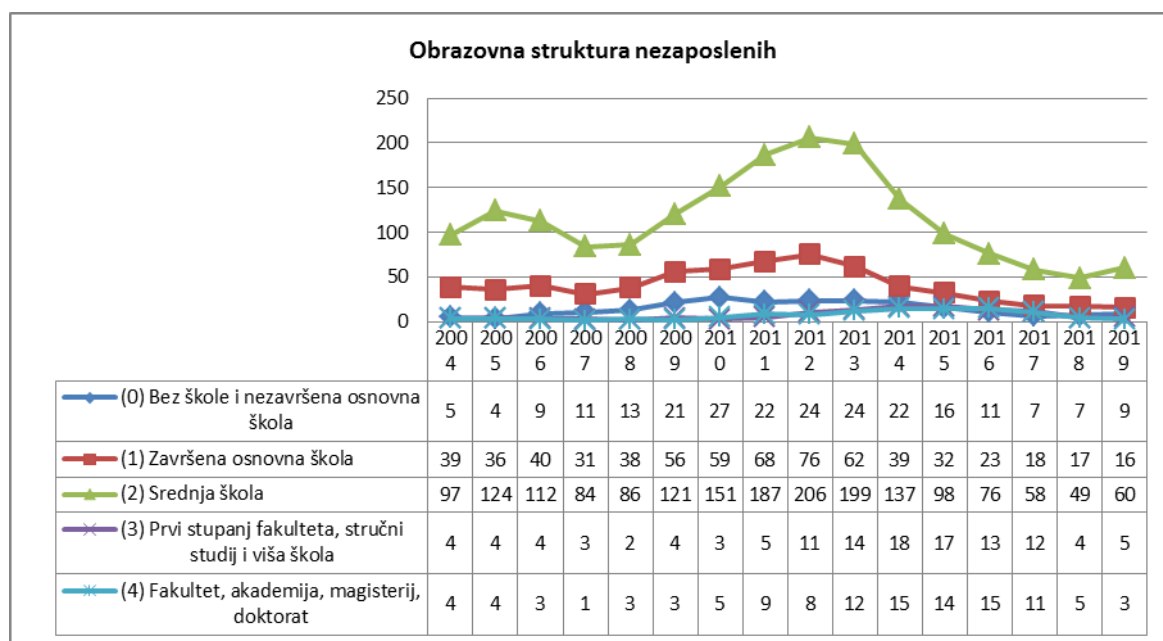
Dijagram 1. Struktura nezaposlenih po spolu



Izvor: Hrvatski zavod za zapošljavanje, obrada: Proeduco d.o.o.

Dijagram 2. Prikazuje strukturu nezaposlenih Grada Zlatara po obrazovanju, iz čega je vidljivo da je tijekom 2019. godine evidentirano 9 nezaposlenih osoba bez škole ili nezavršene osnovne škole, 16 osoba sa završenom osnovnom školom, 60 osoba sa završenom srednjom školom, 5 osoba sa završenim prvim stupnjem fakulteta, stručnog studija i više škole te 3 osobe sa završenim fakultetom, akademijom, magisterijem i/ili doktoratom.

Dijagram 2. Struktura nezaposlenih po obrazovanju

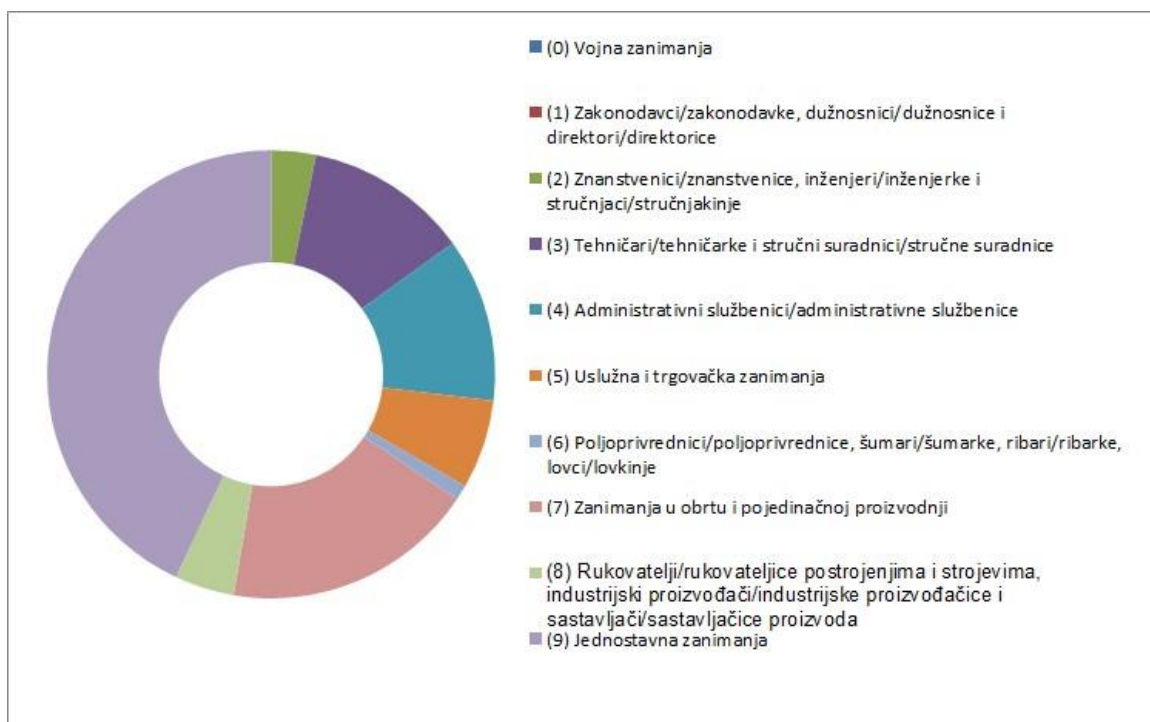


Izvor: Hrvatski zavod za zapošljavanje, obrada: Proeduco d.o.o.

Nadalje, Dijagram 3. prikazuje podatke o strukturi nezaposlenih po zanimanju. Sukladno podacima Hrvatskog zavoda za zapošljavanje, 43,01% nezaposlenih osoba spada u kategoriju jednostavnih zanimanja, 18,28% u kategoriju zanimanja u obrtu i pojedinačnoj proizvodnji, 11,83% tehničari i stručni suradnici, jednako toliko, 11,83%, kategorija administrativni službenici, 6,45% u kategoriju uslužnih i trgovačkih zanimanja, 4,30% u kategoriju rukovatelji postrojenjima i strojevima, industrijski proizvođači i sastavljači, 3,23% u kategoriju znanstvenici, inženjeri i stručnjaci te 1,08% u kategoriju poljoprivrednici, šumari, ribari i lovci.



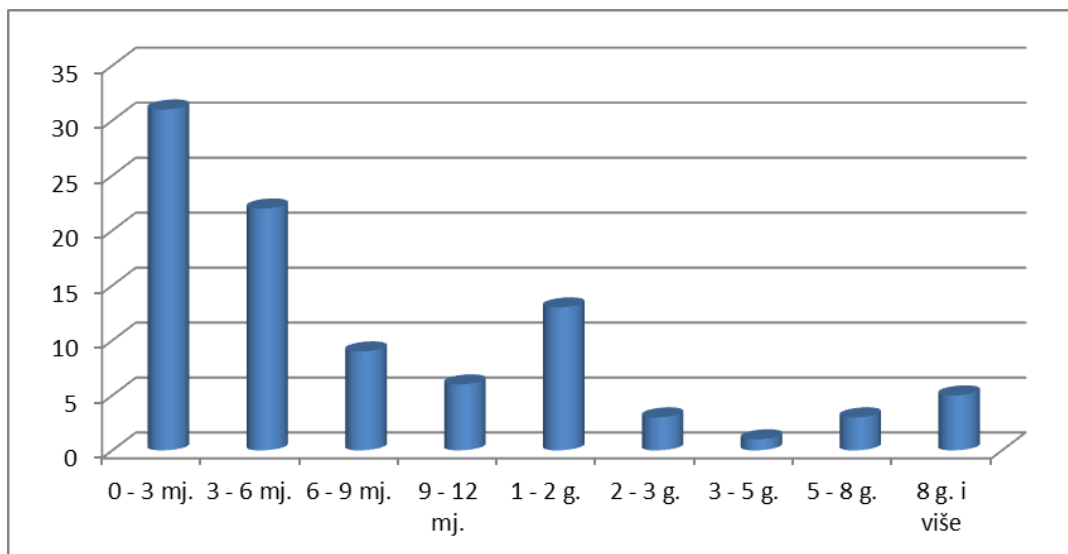
Dijagram 3. Struktura nezaposlenih po zanimanju



Izvor: Hrvatski zavod za zapošljavanje, obrada: Proeduco d.o.o.

U Dijagramu 4. Prikazana je struktura nezaposlenih u odnosu na trajanje nezaposlenosti, iz čega je vidljivo da je najveći broj nezaposlenih, 33,4% nezaposleno od 0 do 3 mjeseca, zatim 23,7% s trajanjem nezaposlenosti od 3 do 6 mjeseci, 14% nezaposleno od 1 do 2 godine, 9,2% nezaposleno od 6 do 9 mjeseci, 6,62% s trajanjem nezaposlenosti od 9 do 12 mjeseci, 5,5% nezaposlenih 8 ili više godina, 3,24% nezaposlenih od 2 do 3 godine, kao i 5 do 8 godina te 1,1% nezaposlenih od 3 do 5 godina.

Dijagram 4. Struktura nezaposlenih u odnosu na trajanje nezaposlenosti



Izvor: Hrvatski zavod za zapošljavanje, obrada: Proeducio d.o.o.

Tablica 3. Prikazuje podatke o broju nezaposlenih (u posljednjih 10 godina) u Gradu Zlataru te u Krapinsko-zagorskoj županiji, dok Tablica 4. Prikazuje podatke o broju nezaposlenih u Gradu Zlataru po spolu.

Tablica 3. Broj nezaposlenih po godinama

Godina	2010	2011	2012	2013	2014	2015	2016	2017	2018	2019
KRAPINSKO-ZAGORSKA ŽUPANIJA	6835	7380	8214	8548	7893	6648	5168	3689	2789	2593
GRAD ZLATAR	148	172	168	130	142	205	245	290	324	310

Izvor: Hrvatski zavod za zapošljavanje, obrada: Proeducio d.o.o.

Tablica 4. Broj nezaposlenih po spolu

Godina	2010	2011	2012	2013	2014	2015	2016	2017	2018	2019
Spol										
Muškarci	135	168	180	169	124	94	65	51	48	59
Žene	110	122	145	141	107	84	73	55	34	34
Ukupno	245	290	324	310	231	178	138	106	82	93

Izvor: Hrvatski zavod za zapošljavanje, obrada: Proeducio d.o.o.

## 5. Infrastruktura

### Prometna infrastruktura

Područjem Grada Zlatara prolazi jedna državna cesta, četiri županijske ceste i sedam lokalnih cesta, kako je prikazano u Tablici 5.

Tablica 5. Državne, županijske i lokalne ceste u Gradu Zlataru

DRŽAVNE CESTE		Naziv ceste	Krapinsko-zagorska županija (km)	Grad Zlatar (km)
Broj ceste				
D 29		N. Golubovec(D35)-Zlatar Bistrica-Marija Bistrica- Soblinec(D3)	36,28	6,06
<b>UKUPNO</b>			<b>36,28</b>	<b>6,06</b>
ŽUPANIJSKE CESTE		Naziv ceste	Krapinsko-zagorska županija (km)	Grad Zlatar (km)
Broj ceste				
Ž2128		D29-Lobor-Ladislavec-D29	11,01	1,171
Ž2129		Borkovec(Ž2169)-Martinščina-Gornja Batina(Ž2169)	6,64	6,643
Ž2169		Zlatar(D29)-G. Batina-Budinščina(D24)	16,9	12,729
Ž2170		G.Batina(Ž2169)-D. Batina-Konjščina(D24)	8,34	4,287
<b>UKUPNO</b>			<b>42,89</b>	<b>24,83</b>
LOKALNE CESTE		Naziv ceste	Krapinsko-zagorska županija (km)	Grad Zlatar (km)
Broj ceste				
L22018		Repno-Belec(Ž2169)	1,61	1,607
L22019		Juranščina-Belec(L22018)	1,51	1,513
L22020		Gornja Selnica-Belec(Ž2169)	2,01	2,013
L22021		Završje Belečko(Ž2169)-Petruševac-Vižanovec-L22022	6,29	5,427
L22052		Zlatar(Ž2169)-Čubeki-Donja Batina(Ž2170)	4,02	4,024
L22053		Zlatar(D29)-Lovrečan(D24)	4,26	3,332
L22087		Zlatar Bistrica(D24) - Gornji Brestovec - D29	1,28	0,304
<b>UKUPNO</b>			<b>21,7</b>	<b>18,936</b>

Izvor: Zavod za prostorno uređenje Krapinsko-zagorske županij, obrada: Proeduco d.o.o.

Osim mreže cesta iz prethodne tablice, na području postoje i nerazvrstane ceste koje povezuju pojedine zaseoke i izdvojena građevinska područja i sadržaje. Na području Grada Zlatara ukupna duljina nerazvrstanih cesta iznosi 182km pri čemu je čak 102km neasfaltirano slijedom čega nastaje potreba za čestim posipavanjem šljunkom, potreba za održavanjem odvodnih kanala kao i nemogućnost dogovora vlasnika zemljišnih površina uz ceste na temu održavanja odvodnih kanala. Većina razvrstanih i nerazvrstanih cesta Grada Zlatara ne odgovara svojoj namjeni te ne zadovoljava trenutne potrebe s obzirom da su većinom preuskog profila, neodgovarajuće nosivosti i bez odvodnje.

### **Telekomunikacije**

Telekomunikacijska infrastruktura na području Grada sastoji se od područne centrale, prijenosnog sustava (korisničkih i spojnih vodova) i priključaka (kod krajnjih korisnika), i to od centra Zlatara u 6 osnovnih pružnih pravaca. Iz njih se mreža podzemno razgrađuje te kablskom ili zračnom mrežom dolazi do krajnjih korisnika. U Zlataru je uspostavljen i udaljeni pretplatnički stupanj (UPS) kao dio telefonske centrale. Centar Zlatara dijelom je pokriven telefonskom kanalizacijom koja se pruža od zgrade UPS-a početnom trasom pružnih pravaca. Predviđena je daljnja dogradnja postojeće telekomunikacijske mreže te je potrebno zamijeniti i postojeću zračnu podzemnom mrežom. Ujedno se predviđa i proširenje kapaciteta polaganjem rezervnih cijevi uz trasu podzemnih kablova kao preduvjet za uvođenje kablске televizije.

### **Vodoopskrba, odvodnja, opskrba električnom energijom i plinom**

Opskrba vodom temelji se na distribucijskom sustavu Zagorskog vodovoda i na lokalnim vodovodima. Distribucijski sustav Zagorskog vodovoda vodom se opskrbljuje iz izvorišta Lobor, kapaciteta 120l/s te se dio područja Grada opskrbljuje iz izvorišta Belečka Selnica. Voda ovog izvorišta je izuzetne kvalitete dok lokalne vodovode karakterizira nestalnost u vodoopskrbi i kakvoći vode za piće. Na području Grada Zlatara nalazi se 9 lokalnih vodovoda, no za njihovo financiranje ne izdvajaju se financijska sredstva iz gradskog proračuna. U svrhu poboljšanja vodoopskrbe potrebno je proširiti vodoopskrbni sustav Zagorskog vodovoda i zadržati u funkciji one vodovode u kojima je moguće osigurati dovoljno kvalitetne vode za piće.

Zlatarsko područje gravitira prema dva vodotoka za ispuštanje otpadnih voda: potok Reka i potok Batina. Potoku Reka gravitira veći dio zlatarskog područja, uključujući i naselje Zlatar, dok potoku Batina gravitira istočni dio područja s manjom gustoćom naseljenosti. Stanje izgrađenog odvodnog sustava nije zadovoljavajuće jer postoji organizirani kanalizacijski sustav samo u dijelu naselja Zlatar s parcijalnim ispustom u potok Reku. Za područje Zlatara predviđen je razdjelni sustav odvodnje, što znači da će se kućanske sanitarno potrošne vode odvoditi kanalizacijskim sustavom do predviđenog uređaja za pročišćavanje, a relativno čiste oborinske vode cestovnim jarcima do najbližeg vodotoka. Zbog konfiguracije terena, gustoće naseljenosti i tipa naselja, područje je podijeljeno na 9 organiziranih i međusobno nezavisnih kanalizacijskih sustava. Za najveći kanalizacijski sustav naselja predviđen je kombinirani način odvodnje, u kojem će se istim cjevovodima odvoditi oborinske vode i sanitarne otpadne vode iz naselja Zlatar i okolnih naselja. Kanalizacijski sustav naselja Zlatar kolektorima je spojen na zajednički uređaj za pročišćavanje Zlatara, Zlatar Bistrice i Marije Bistrice. Preostalih 8 kanalizacijskih sustava za pročišćavanje otpadnih voda riješit će se putem vlastitih uređaja za pročišćavanje ili zajedničkih sabirnih jama. Na područjima koja zbog rijetke naseljenosti ili nepovoljne konfiguracije terena nisu obuhvaćena organiziranim sustavom odvodnje, predviđeni su ispusti preko trodijelnih septičkih jama.

Hrvatska Elektroprivreda DP Elektra Zabok distributer je električne energije do krajnjih korisnika Grada Zlatara. Potrebe za električnom energijom podmiruju se iz distributivnih trafostanica Zlatar Bistrica i Konjščina preko vodova od 10/20kV. Distributivne TS 35/10kV smještene su izvan područja Grada Zlatara, a postojeći 10kV vodovi predstavljaju usko grlo i onemogućavaju značajnije povećanje potrošnje električne energije. Mreža vodova je relativno stara i velikim dijelom još uvijek na drvenim stupovima. Na potezu Zlatar Bistrica-Zlatar izgrađen je magistralni vod od 10/20kV na betonskim stupovima. U svrhu unaprjeđenja kvalitete opskrbe električnom energijom, neophodno je organizirati mrežu visokog i niskog napona na način da se određenim prespajanjima može lokalizirati kvar.

Većina istočnog dijela Krapinsko-zagorske županije opskrbljuje se plinom preko primopredajne mjerne redukcijske stanice (PMRS) Ina-Naftaplin locirane u Konjščini. Od nje dolazi visokotlačni plinovod od 25 bara preko Zlatar Bistrice i zlatarske doline do Zlatara. U Zlataru je locirana redukcijska stanica Zlatar koja dovodni tlak od 25 bara smanjuje na distributivni tlak od 3 bara. Iz ove redukcijske stanice osim prostora Zlatara plinom se opskrbljuju i općine Lobar i Novi Golubovec.

Redukcijska stanica Zlatar svojom lokacijom i kapacitetom osigurava kvalitetnu i sigurnu opskrbu plinom. Plinska mreža je relativno nova i kvalitetno izvedena. Procjenjuje se da je oko 85% područja Zlatara opskrbljeno plinom dok preostalih 15% područja u sjeveroistočnom dijelu nije opskrbljeno. U svrhu daljnjeg razvoja plinske mreže predviđeno je proširenje distributivne mreže do naselja koja još nisu opskrbljena plinom kao i dodatni zahvati vezani uz sigurniju i kvalitetniju opskrbu onih područja koja već imaju distributivnu mrežu. Za distribuciju plina na području Grada Zlatara zaduženo je poduzeće Plin Konjščina d.o.o.

### **Gospodarenje otpadom**

Poduzeće Komunalac Konjščina d.o.o. zaduženo je za odvoz i zbrinjavanje komunalnog otpada s područja Grada Zlatara. Budući da na području ne postoji odlagalište otpada, sav prikupljeni komunalni otpad odvozi se na odlagalište Tugonica u Općini Marija Bistrica. Trenutno su za korisnike komunalne usluge za odvojeno prikupljanje otpada osigurani čipirani spremnici za komunalni otpad te besplatne vreće za prikupljanje papira i korisnog otpada.

Krupni (glomazni) otpad prikuplja se u reciklažnom dvorištu (neograničena količina) i jednom godišnje na lokaciji obračunskog mjesta korisnika usluge (sukladno rasporedu davatelja usluge) u količini do najviše 2 m<sup>3</sup> po korisniku (besplatno s kućnog praga). Davatelj usluge dužan je neovisno o obvezi iz prethodnog stavka na zahtjev korisnika usluge osigurati preuzimanje krupnog (glomaznog) otpada od korisnika usluge na lokaciji obračunskog mjesta korisnika usluge, pri čemu je korisnik usluge dužan platiti cijenu prijevoza tog otpada do reciklažnog dvorišta sukladno cjeniku davatelja usluge. Davatelj usluge dužan je u što kraćem roku taj otpad preuzeti od korisnika, ali ne dužem od 60 dana od dana zaprimljenog zahtjeva.

Zakon o održivom gospodarenju otpadom definira obveze gradova i općina koji su dužni odvojeno prikupljati otpad: papir, metal, staklo, plastiku, tekstil te problematični i glomazni otpad stavljanjem u funkciju jednog ili više reciklažnih dvorišta, odnosno uspostavom mobilne jedinice na svom području i postavljanjem odgovarajućeg broja i vrsta spremnika za odvojeno prikupljanje otpada. Osim same podjele kanti građanima, potrebno je osigurati i vozila koja će prikupljeni razvrstani otpad odvojeno prevoziti do mjesta za reciklažu. Također je propisano kako je za

postupanje s biološkim otpadom potrebno osigurati kompostanu. Sve navedene mjere Grad Zlatar dužan je detaljizirati u svom Planu gospodarenja otpadom (2014.-2020.) na način da iz njega jasno proizlazi kako će biti u mogućnosti dosegnuti ciljeve u predviđenim rokovima.

## 6. Gospodarstvo

### Poduzetništvo

Prema podacima Financijske agencije, tijekom 2017. godine na području Grada Zlatara evidentirano je ukupno 109 poduzetnika, od kojih 87 posluje s dobiti, a 22 s gubitkom. Navedenih 109 poduzetnika ukupno zapošljava 562 zaposlenih. Osnovni podaci o poslovanju poduzetnika s područja Grada prikazani su u Tablici 6.

Tablica 6. Poduzetnici na području Grada Zlatara

(Za sve veličine i sve oznake vlasništva)

(Za sve djelatnosti)

(Iznosi u tisućama kuna, prosječne plaće u kunama)

Opis	UKUPNO SVI PODUZETNICI		
	2016.	2017.	Index
Broj poduzetnika		109	-
Broj dobitaša	87	87	100,0
Broj gubitaša	13	22	169,2
Broj zaposlenih	496	562	113,3
Ukupni prihodi	174.279	196.320	112,6
Ukupni rashodi	162.123	183.330	113,1
Dobit prije oporezivanja	13.046	14.980	114,8
Gubitak prije oporezivanja	890	1.989	223,6
Porez na dobit	2.551	2.423	95,0
Dobit razdoblja	10.495	12.563	119,7
Gubitak razdoblja	890	1.996	224,3
Dobit razdoblja (+) ili gubitak razdoblja (-)	9.605	10.567	110,0
Neto plaće i nadnice	18.970	22.964	121,1
Prosječna mjesečna neto plaća po zaposlenom	3.187	3.405	106,8
A. Potraživanja za upisani a neuplaćeni kapital	0	0	100,0
B. Dugotrajna imovina	101.387	103.524	102,1
C. Kratkotrajna imovina	79.005	88.404	111,9
D. Plaćeni troškovi budućeg razdoblja i obračunati prihodi	428	450	105,1
F. UKUPNA AKTIVA = UKUPNA PASIVA	180.819	192.378	106,4
A. Kapital i rezerve	-3.998	4.172	-
B. Rezerviranja	1.195	1.217	101,8
C. Dugoročne obveze	28.889	29.248	101,2
D. Kratkoročne obveze	152.507	155.509	102,0
E. Odgođeno plaćanje troškova i prihod budućeg razdoblja	2.226	2.232	100,3
Broj poduzetnika tekuća godina		109	-



Broj izvoznika	10	12	120,0
Broj uvoznika	7	11	157,1
Izvoz	13.197	8.405	63,7
Uvoz	3.701	5.783	156,2
Trgovinski saldo	9.496	2.621	27,6
Broj poduzetnika tekuća godina		109	-
Broj investitora	9	14	155,6
Broj poduzetnika bez investicija	91	95	104,4
Investicije u novu dugotrajnu imovinu	3.292	7.014	213,1

Izvor: Financijska agencija

Prema podacima Hrvatske obrtničke komore iz prosinca 2018. godine, u Krapinsko-zagorskoj županiji bilo je aktivno ukupno 2443 obrta, većinom (45,49%) u uslužnim djelatnostima.

### Turizam

Kada analiziramo potencijale uslužnih djelatnosti na području Grada Zlatara, neophodno ih je promatrati kroz njihovu potencijalnu valorizaciju u svrhu razvoja turizma. Naime, na području Grada Zlatara djeluje Turistička zajednica Grada Zlatara, osnovana 2010.godine s ciljem razvoja turizma na zlatarskom području. Turistička zajednica je tek 2014.godine profesionalizirana stoga navedenu godinu smatramo početkom njenog aktivnog djelovanja. Cilj i zadatak Turističke zajednice je objediniti prirodne i društvene atraktivnosti zlatarskog kraja i ponuditi ih zainteresiranom turističkom tržištu, te na taj način pokrenuti ostale privredne grane područja koje su neposredno vezana za turizam i turistička kretanja (poljoprivreda, vinogradarstvo, stočarstvo). Od društvenih atraktivnosti zlatarskog područja neizostavno je spomenuti crkvu Majke Božje Snježne u Belcu, Galeriju izvorne umjetnosti u Zlataru kao i događanja na području grada, posebice Dane kajkavskih riječi, Gljivarenje po zlatarskom kraju, Lastin uspon na Ivanščicu kao i kulturna zbivanja u Sokolani (koja trenutno nije u funkciji zbog rekonstrukcije). Od prirodnih bogatstava, potrebno je posebnu pažnju posvetiti razvoju planinarenja, nordijskog hodanja i biciklizma, za što idealne uvjete pružaju obronci planine Ivanščice sa svojim starim gradovima i planinarskim domovima. S ciljem razvoja te vrste turizma, TZ Grada Zlatara je sredstvima dobivenim na natječajima HTZ-a namijenjenim za razvoj turizma na turistički nerazvijenim područjima organizirala tečajeve za biciklističke vodiče i vodiče nordijskog hodanja, trasirala staze i izvršila niz pripremnih radnji za razvoj takve vrste turizma.

Međutim, na zlatarskom području ne postoje objekti s većim smještajnim

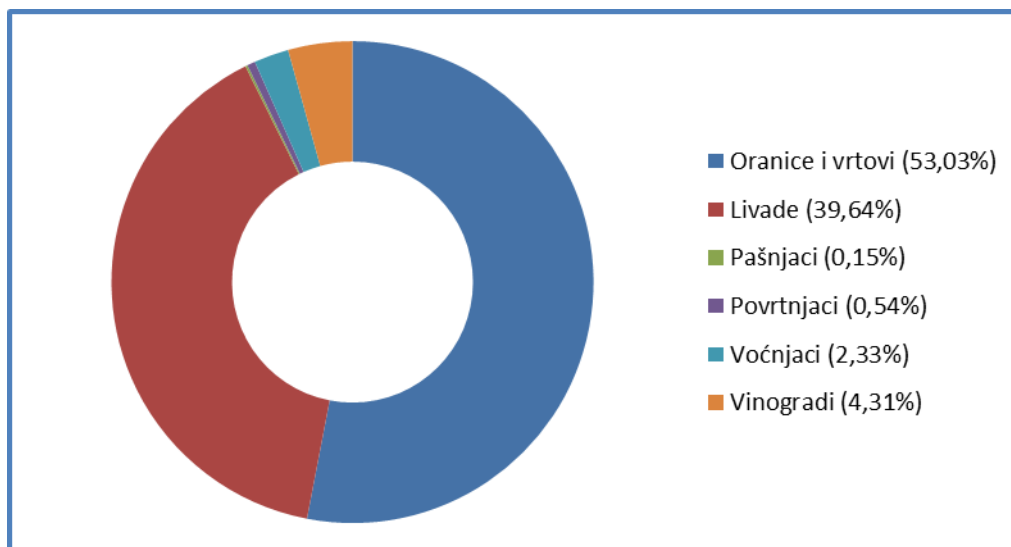
kapacitetima već se smještaj uglavnom nudi u sklopu planinarskih kuća (domova). U sklopu smještajnih kapaciteta valja spomenuti planinarske kuće Majer i Belecgrad na Ivanšćici. Planinarska kuća Majer opremljena je s 20 kreveta, kuhinjom, blagovaonicom i sanitarnim čvorom. Otvorena je vikendom i praznikom od 1. ožujka do 31. listopada. Planinarska kuća Belecgrad raspolaže s dvije blagovaonice (smještaj za 50 osoba), kuhinjom, podrumom, spremištem, dvije spavaonice s ukupno 25 skupnih ležaja i s 10 skupnih ležaja u potkrovlju, sanitarnim čvorom u prizemlju i na katu. Okoliš oko kuće je uređen, a uz njega su postavljene drvene klupe i stolovi za veći broj planinara i izletnika. Sama kuća je otvorena nedjeljama i državnim praznicima tijekom cijele godine.

Iz svega navedenog, vidljivo je kako Zlatar i njegova okolica posjeduju veliki turistički potencijal koji još uvijek nije adekvatno iskorišten te je neophodno raditi na osmišljavanju turističkih sadržaja objedinjenih s bogatom kulturnom i prirodnom baštinom zlatarskog kraja.

### Poljoprivreda

Prema posljednjim dostupnim podacima dobivenima iz popisa poljoprivrede tijekom 2003. godine, ukupna površina poljoprivrednog zemljišta na području Zlatara iznosila je 637,57 ha. Od tog broja čak 338,08 ha (53,03%) otpadalo je na oranice i vrtove, a po veličini površina ih slijede livade s 252,76 ha (39,64%). S druge strane, najmanje površine zauzimaju povrtnjaci (3,43 ha ili 0,54%) i pašnjaci (0,96 ha ili 0,15%). Detaljan prikaz poljoprivrednog zemljišta prema namjeni na području Zlatara nalazi se na Dijagramu 5.

Dijagram 5. Poljoprivredno zemljište prema namjeni



Izvor: Državni zavod za statistiku, obrada: Proeducio d.o.o.

Na području Grada Zlatara bilo je ukupno 2.875 parcela korištenog poljoprivrednog zemljišta i 543 poljoprivrednih kućanstava. Pri tome, najbrojnija su bila kućanstva s oranicama i vrtovima (447 kućanstva), vinogradima (314 kućanstva), livadama (288 kućanstva), voćnjacima (243 kućanstva) te povrtnjacima (209 kućanstva).

Od najvećih poljoprivrednih površina, oranica i vrtova, većina je bila zasađena žitaricama (303,60 ha ili 89,80%). Po veličini ih slijede površine s krmnim biljem (14 ha ili 4,14%), ugari (11,15 ha ili 3,40%) te površine zasijane krumpirom (7,52 ha ili 2,22%). U voćnjacima prevladavaju stabla jabuka (2.711 stabala), krušaka (1.579 stabala) i šljiva (1.226 stabala). Vidljivo je da se radi o sortama voća koje su uobičajene za područje Hrvatskog zagorja. Na površinama prekrivenim vinogradima (27,47 ha) bilo je zasađeno 105.000 trsova što ukazuje na potencijal za razvoj vinskih cesta koje bi dodatno obogatile turističku ponudu zlatarskog kraja.

Kada razmatramo razvijenost stočarstva, najviše se uzgaja perad (22.380 komada) zatim po brojnosti slijedi uzgoj svinja (1.166 komada), kunića (553 komada) i goveda (345 komada).

Baš kao i Krapinsko-zagorska županija, ni Grad Zlatar nema sve potrebne preduvjete za intenzivnije bavljenje poljoprivredom, prvenstveno zbog tla i konfiguracije terena koja nije pogodna za uzgoj žitarica već za voćnjake i vinograde. Nadalje, imovinsko pravni odnosi i rasparceliranost poljoprivrednih površina (2.875 parcela prema popisu poljoprivrede iz 2003. godine) također otežavaju postizanje preduvjeta za daljnji razvoj određenih poljoprivrednih grana. Slijedom navedenog, područje je pogodno za uspostavu i razvoj ekološke proizvodnje voća i povrća čime bi se dodatno omogućio i razvoj seoskog turizma, a posljedično i daljnji održivi razvoj cijelog područja.

## 7. Ostali čimbenici razvoja

### Sport

Ivanščica je najviša planina u Krapinsko-zagorskoj županiji i cijelom kontinentalnom dijelu Republike Hrvatske. Njezin najviši istoimeni vrh nalazi se na visini od 1060 m nadmorske visine. Proteže se u smjeru zapad – istok te je duga oko 30 i široka oko 9 km. Na vrhovima Ivanščice nalaze se ostaci utvrda koji su nekada bili sjedište posjeda. Tako se mogu vidjeti zanimljive ruševine Oštrca i Belecgrada. Ivanščica predstavlja idealno mjesto za odmor i rekreaciju.

Na proplanku na 551 m nadmorske visine nalazi se planinarski dom Majer, kojim upravlja „Oštrc“ Zlatar. Do doma se stiže cestom iz Lobora od sela Jakopići i dalje po utvrđenom kolnom putu. Opremljena je sa 20 kreveta, kuhinjom, blagovaonicom i sanitarnim čvorom. Otvorena je vikendom i praznikom od 1. ožujka do 30. listopada ili/i po prethodnom dogovoru.

U južnom podnožju Ivanščice, na vrlo pristupačnom i slikovitom mjestu, na 445 m nadmorske visine nalazi se planinarski dom Belecgrad HPD-a Belecgrad“ Belec. Raspolaze s dvije blagovaonice (smještaj za 50 osoba), kuhinjom, podrumom, spremištem, dvije spavaonice s ukupno 25 skupnih ležaja i s 10 skupnih ležaja u potkrovlju, sanitarnim čvorom u prizemlju i na katu. Okoliš kuće je uređen, a uz njega su postavljene drvene klupe i stolovi za veći broj planinara i izletnika.

Pet kilometara sjeverno od Zlatara nalaze se ribnjaci u Vinipotoku. Na ribnjacima je moguće obavljati športski ribolov u ugodnom ambijentu te su mogući obiteljski izleti uz roštilj i kotlovinu u ribičkom domu pored ribnjaka. Ribnjacima upravlja ŠRD “Pastrva” Zlatar koja osim športskih sadržaja provodi edukativne izlete djece povodom Dana planeta Zemlje, Svjetskog dana voda, okupljanje i druženje izviđačkih skupina te održavanje „male škole u prirodi“.

Početkom Športski teniski klub Zlatar : sadašnji klub ŠTK Zlatar osnovan je . godine osnovan je Športski teniski klub Zlatar s idejom vraćanja tenisa u Grad Zlatar. Zamišljen je kao udruga građana koja se bavi školovanjem mladih sportaša – tenisača i tenisačica, natjecateljskim tenisom i rekreativnim tenisom za sve generacije. ŠTK Zlatar djeluje na dva zemljana terena sportskog kompleksa Osnovne škole Ante Kovačića. Trenutno broji 35 odraslih članova i 40 mladih (polaznika škole ili natjecatelja) od kojih se 10 redovito natječe na turnirima državnog ranga ili na nivou regije Središnja Hrvatska. Mladež u klubu nije samo iz

Zlatara, već i iz Konjščine, Marije Bistrice, Zlatar Bistrice, Mača, Golubovca, Bedekovčine, Klanjca, Zaboka i drugih mjesta. ŠTK Zlatar je član Hrvatskog teniskog saveza, ima jednog licenciranog trenera, a članovi kluba, registrirani natjecatelji imaju pravo nastupa na svim službenim natjecanjima HTS-a.<sup>5</sup>

### Okoliš

Mjerama zaštite potrebno je obuhvatiti sve prirodne resurse prostora: tlo, vodu, zrak te posebno vrijedne dijelove okoliša. Prema Strategiji prostornog uređenja Republike Hrvatske posebnim vrijednostima hrvatskog prostora smatraju se: rezerve pitke vode, prirodne šume (biljne i životinjske zajednice šuma), zaštićena područja prirode, spomenici graditeljske baštine, nezagađeno tlo, termalni izvori te očuvani prirodni i kultivirani krajobraz. Na području Zlatara zastupljena je većina od navedenih resursa, a razlikuju se prema važnosti, kvaliteti, količini i prostornom obuhvatu. Temeljem Zakona o zaštiti prirode u kategoriji 4. *Spomenik parkovne arhitekture* zaštićen je park oko dvorca u Selnici. Perivoj se prostire na padini okrenutoj prema zapadu, ispred zapadnog (glavnog) pročelja dvorca. Nema izražene stilske karakteristike romantizma ili historicizma, što bi se moglo očekivati s obzirom na pročelja dvorca i vrijeme nastanka perivoja potkraj 19. stoljeća. Sadnja drveća i grmlja u Selnici više je bila rezultat spontanih i na licu mjesta nastalih, nego osmišljenih parkovnih kompozicija. Egzotične vrste drveća, pretežno pačempresi, tuje i sekvoje, davale su osnovni ton perivoju. U perivoju je bilo vrlo malo arhitektonskih objekata i sadržaja. Od vodenih elemenata to su izvor vode, jezero i potok, a od arhitektonskih elemenata drveni paviljon (sjenica) i klupe.

Od ostalih područja, u budućnosti se pod posebnu zaštitu namjeravaju staviti potočne doline Reke, Batine i Selnice, planinski masiv Ivanščice, manje površine šumske zajednice gorskog javora i običnog jasena na vrhu Ivanščice, sačuvani perivoji u povijesnim cjelinama dvoraca, kurije u Ščrbincu, Završju Belečkom i Donjoj Batini te Park hrvatske mladeži.

Zakonom o zaštiti zraka (NN 178/04) određene su mjere, način organiziranja i provođenje zaštite te poboljšanja kakvoće zraka u cilju očuvanja zdravlja ljudi, biljnog i životinjskog svijeta te kulturnih i materijalnih vrijednosti. Na području Grada Zlatara ne vodi se evidencija o kakvoći zraka niti postoje uređaji za mjerenje kakvoće zraka. Budući da na području Zlatara ne postoje industrijska postrojenja koja bi znatnije onečistila zrak, može se zaključiti kako je kvaliteta zraka dobra te

<sup>5</sup> Izvor: [www.tenis-zlatar.hr](http://www.tenis-zlatar.hr)

spada u 1. kategoriju. Ovo znači da je zrak čist ili tek neznatno onečišćen te da nisu prekoračene granične vrijednosti niti za jednu onečišćujuću tvar.

Temeljni propis za provedbu zaštite od buke je Zakon o zaštiti od buke. Grad Zlatar nema izrađenu kartu buke, akcijski plan i organizirani sustav mjerenja buke. Zbog odsustva većih izvora buke (industrijski pogoni, intenzivan cestovni promet i sl.) pretpostavlja se da je osnovni fon buke u naseljima unutar granica najvećih dozvoljenih vrijednosti.

## **DODATAK 2. SWOT ANALIZA**

## SWOT ANALIZA

SNAGE	SLABOSTI
<p><b>GEPROMETNI POLOŽAJ, PRIRODNI RESURSI I OKOLIŠ</b></p> <ul style="list-style-type: none"> <li>• Povoljni klimatski uvjeti</li> <li>• Povoljan prometni položaj</li> <li>• Očuvan krajolik</li> <li>• Izvorišta pitke vode</li> <li>• Postojanje šumskih predjela</li> <li>• Postojanje prirodnih preduvjeta za razvoj stočarstva</li> <li>• Postojanje potencijala za razvoj voćarstva, vinogradarstva i povrtlarstva</li> <li>• Postojanje potencijala za razvoj ekološke poljoprivrede</li> <li>• Zaštićeni dijelovi prostora i određene životinjske i biljne vrste</li> <li>• Jedinice lokalne samoprave u okruženju imaju slične prirodno-geografske značajke (potencijalni razvoj projektnih partnerstva u rješavanju zajedničkih problema te korištenju zajedničkih potencijala)</li> </ul>	<p><b>GEPROMETNI POLOŽAJ, PRIRODNI RESURSI I OKOLIŠ</b></p> <ul style="list-style-type: none"> <li>• Nedovoljna razina ekološke osviještenosti</li> <li>• U većem dijelu naselja prevladava brdsko-planinski krajolik</li> <li>• Nezadovoljavajuća kvaliteta tla i reljef za intenzivnu poljoprivrednu proizvodnju</li> <li>• Nezadovoljavajuća razina očuvanosti tradicionalne arhitekture ruralnih predjela</li> <li>• Ispuštanje otpadnih voda u lokalne vodotoke</li> <li>• Nezadovoljavajući udio iskorištenosti obnovljivih izvora energije i drugih prirodnih resursa</li> <li>• Nepostojanje programa i mjera zaštite okoliša</li> <li>• Nezadovoljavajuća razina upravljanja šumama</li> <li>• Nezadovoljavajuća prometna povezanost</li> </ul>
<p><b>INFRASTRUKTURA</b></p> <ul style="list-style-type: none"> <li>• Zadovoljavajuća distribucijska pokrivenost plinskom mrežom</li> <li>• Postojanje sustava prikupljanja komunalnog i reciklabilnog otpada</li> <li>• Povećan interes za razvoj komunalne i prometne infrastrukture</li> <li>• Veliki broj objekata za odmor (klijeti i vikendice)</li> <li>• Prisutnost brojnih javnih ustanova</li> <li>• Postojanje smještajnih kapaciteta u planinarskim domovima</li> <li>• Brojnost planinarskih puteva</li> <li>• Identificiran potencijalni prostor za razvoj poslovne zone</li> </ul>	<p><b>INFRASTRUKTURA</b></p> <ul style="list-style-type: none"> <li>• Nezadovoljavajuće stanje prometne infrastrukture</li> <li>• Nezadovoljavajuće stanje distributivne mreže električne energije</li> <li>• Nerazvijen sustav odvodnje otpadnih voda</li> <li>• Nezadovoljavajuća kvaliteta opskrbe pitkom vodom</li> <li>• Nedovoljna pokrivenost naselja pristupom internetu, ograničen pristup širokopojasnoj mreži</li> <li>• Nedostatak nogostupa u naseljenim područjima</li> <li>• Nepostojanje biciklističke infrastrukture</li> <li>• Nezadovoljavajući sustav upravljanja grobljima</li> </ul>



<p><b>DRUŠTVENO-SOCIJALNI POTENCIJALI</b></p> <ul style="list-style-type: none"> <li>• Postojanje ustanova za odgoj i obrazovanje</li> <li>• Aktivno civilno društvo</li> <li>• Vrijedna kulturna baština</li> <li>• Moderna i dobro opremljena gradska knjižnica</li> <li>• Prisutnost različitih oblika sportova i rekreativnih aktivnosti</li> <li>• Uspješnost lokalnih sportaša</li> <li>• Tradicionalne manifestacije</li> <li>• Postojanje pravne osnove za osnivanje mjesnih zajednica</li> <li>• Tradicija umjetničkog stvaralaštva</li> <li>• Povoljna obrazovna struktura stanovništva</li> </ul>	<ul style="list-style-type: none"> <li>• Nezadovoljavajući sustav upravljanja stambenim i javnim objektima</li> <li>• Neuređenost i neadekvatno održavanje javnih površina</li> <li>• Nedostatna, neodgovarajuća i neodrživa javna rasvjeta</li> <li>• Nepostojanje odgovarajućeg sustava lokalnog javnog prijevoza putnika-loša povezanost</li> <li>• Nezadovoljavajuća razina zdravstvene i socijalne skrbi u smislu opremljenosti ustanova</li> <li>• Nerazvijen sustav civilne zaštite, zaštite o prirodnih katastrofa i nesreća</li> <li>• Neuređenost parkirališta</li> <li>• Nezadovoljavajući sustav gospodarenja otpadom</li> <li>• Nedostatak uređenih parkirališta u potencijalnim turističkim punktovima</li> <li>• Nedovoljna vidljivost i označenost planinarskih staza</li> <li>• Zapušteni i napušteni potencijalni poslovni prostori</li> <li>• Veliki udio obiteljskih kuća sagrađeno bez građevinske dozvole</li> <li>• Planinarske kuće otvorene samo vikendima i praznicima</li> <li>• Otežano čišćenje snijega u zimskom periodu</li> </ul> <p><b>DRUŠTVENO-SOCIJALNI POTENCIJALI</b></p> <ul style="list-style-type: none"> <li>• Nedovoljna iskorištenost potencijala kulturne baštine</li> <li>• Nedovoljna razina očuvanosti i upravljanja kulturnom baštinom</li> <li>• Nedostatak sportsko-rekreativnih sadržaja</li> <li>• Nezadovoljavajuća opremljenost ustanova za odgoj i obrazovanje</li> <li>• Nedostatak prostora za djelovanje civilnog društva</li> <li>• Nepostojanje adekvatnog prostora za arhivsku građu javnih ustanova</li> <li>• „Demografsko propadanje“ – depopulacija i starenje stanovništva</li> <li>• Nezainteresiranost mladih za društveno djelovanje</li> </ul>
--	---

<p><b>STRATEŠKO PLANIRANJE I GOSPODARSTVO</b></p> <ul style="list-style-type: none"> <li>• Postojanje prostornog plana</li> <li>• Postojanje potencijala za razvoj učinkovite poslovne zone</li> <li>• Postojanje potencijala za otvaranje novih radnih mjesta</li> <li>• Veliki broj obrtnika, poslovnih subjekata i obiteljskih poljoprivrednih gospodarstava</li> <li>• Dobra suradnja među institucijama</li> <li>• Tradicija sajmišta</li> <li>• Povijesne funkcije – značajne funkcije u pojedinim povijesnim razdobljima</li> <li>• Postojanje turističke zajednice</li> <li>• Postojanje potencijala za razvoj turizma</li> </ul>	<ul style="list-style-type: none"> <li>• Neravnomjerna razvijenost naselja – centralizacija – koncentracija funkcija u jednom naselju</li> <li>• Neravnomjeran razmještaj stanovništva po naseljima</li> <li>• Većina kulturnih i povijesnih spomenik nije u vlasništvu ili pod upravljanjem Grada</li> <li>• Manji udio visokoobrazovanog stanovništva</li> </ul> <p><b>STRATEŠKO PLANIRANJE I GOSPODARSTVO</b></p> <ul style="list-style-type: none"> <li>• Poslovna zona nije u funkciji</li> <li>• Smanjenje broja obrtnika</li> <li>• Negativna kretanja na tržištu rada</li> <li>• Visoka nezaposlenost među mlađim stanovništvom</li> <li>• Nedovoljno iskorišten turistički potencijal</li> <li>• Nedovoljna prepoznatljivost Grada</li> <li>• Nedovoljna osviještenost i znanje lokalnog stanovništva u svrhu razvoja proizvoda i uslužnih djelatnosti</li> <li>• Nedovoljni operativni kapaciteti Grada za provedbu razvojnih projekata</li> <li>• Nepostojanje sustava prikupljanja i obrade statističkih podataka važnih za strateško planiranje na lokalnoj razini</li> <li>• Nemogućnost dugoročnog planiranja i praćenja mjerljivih rezultata</li> <li>• Dugogodišnje neadekvatno upravljanje JLS-om</li> <li>• Zastarjelost prostorno-planskih strateških dokumenata (PP izvorno iz 2014. godine)</li> <li>• Zapuštenost i rascjepkanost poljoprivrednih površina</li> <li>• Neuređeni imovinsko-pravni odnosi</li> </ul>
<b>PRILIKE</b>	<b>PRIJETNJE</b>
<ul style="list-style-type: none"> <li>• Razvoj turističke ponude temeljene na očuvanom okolišu, prirodnoj i kulturno-povijesnoj baštini</li> <li>• Očuvanje povijesno-kulturne baštine</li> <li>• Razvijanje ekološke svijesti i cjeloživotnog obrazovanja</li> <li>• Povećanje broja visokoobrazovanog stanovništva</li> </ul>	<ul style="list-style-type: none"> <li>• Zagađenje lokalnih vodotoka</li> <li>• Uništenje prirodnih staništa</li> <li>• Nedostatak financijskih sredstava za očuvanje prirodnih resursa</li> <li>• Potencijalna marginalizacija Grada zbog udaljenosti od glavnih županijskih prometnih pravaca</li> </ul>

<ul style="list-style-type: none"> <li>• Razvoj sustava civilne zaštite i smanjenje rizika od prirodnih katastrofa</li> <li>• Razvoj ekološke poljoprivrede (voćarstvo, vinogradarstvo, povrtlarstvo) i stočarstva</li> <li>• Briga o tradicionalnoj lokalnoj arhitekturi</li> <li>• Korštenje alternativnih izvora energije</li> <li>• Uspostava programa i mjera zaštite okoliša</li> <li>• Učinkovito gospodarenje šumama</li> <li>• Povećanje sigurnosti u prometu i poboljšanje prometne infrastrukture</li> <li>• Modernizacija i razvoj komunalne infrastrukture</li> <li>• Uspostava i modernizacija sustava odvodnje otpadnih voda</li> <li>• Povećanje kvalitete opskrbe pitkom vodom</li> <li>• Osiguranje pristupa širokopojasnoj mreži</li> <li>• Uspostava sustava upravljanja stambenim i javnim objektima i javnim površinama</li> <li>• Modernizacija javne rasvjete</li> <li>• Uspostava i integracija sustava javnog lokalnog putničkog prijevoza</li> <li>• Povećanje kvalitete usluga zdravstvene i socijalne zaštite</li> <li>• Uspostava učinkovitog, održivog i integriranog sustava gospodarenja otpadom</li> <li>• Unaprjeđenje turističke infrastrukture i dostupnosti turističkim sadržajima</li> <li>• Jedinstvena mreža planinarskih i biciklističkih staza</li> <li>• Revitalizacija zapuštenih i napuštenih prostora</li> <li>• Povećanje efektivnosti rada zimske službe</li> <li>• Pomoć u rješavanju pravnih pitanja u pogledu imovinsko-pravnih odnosa i legalizacije sagrađenih objekata</li> <li>• Razvoj sportsko-rekreacijske infrastrukture</li> <li>• Modernizacija rada odgojnih i obrazovnih ustanova</li> <li>• Osiguranje prostora za djelovanje neprofitnih organizacija</li> <li>• Osiguranje adekvatnog prostora za arhiviranje</li> <li>• Revitalizacija demografskog potencijala – usmjerenost na obitelj, djecu i mlade</li> <li>• Povećanje strukturiranog dijaloga i</li> </ul>	<ul style="list-style-type: none"> <li>• Nastavak depopulacije područja</li> <li>• Neusklađenost pronatalitetne politike na nacionalnoj, regionalnoj i lokalnoj razini</li> <li>• Poteškoće u opskrbi energijom zbog nezadovoljavajućeg stanja postojeće distributivne mreže</li> <li>• Propadanje prometne i komunalne infrastrukture uslijed nedovoljne razine održavanja</li> <li>• Neusklađenost obrazovnog sustava s potrebama tržišta rada</li> <li>• Povećanje nezaposlenosti i daljnje smanjivanje broja poduzetnika</li> <li>• Smanjenje aktivnosti civilnog društva uslijed nedostatka financijskih sredstava</li> <li>• Klizišta</li> <li>• Prirodne nepogode (poplave, požari, tuča, snijeg...)</li> </ul>
---	--

<p>motiviranje građana, posebno mladih na aktivno sudjelovanje u društvenim promjenama</p> <ul style="list-style-type: none"> <li>• Ublažavanje centralizacije</li> <li>• Uspostavljanje temelja za razvoj poslovne zone</li> <li>• Osiguranje poticajnog kruženja za obrtnike, male i srednje poduzetnike i obiteljska poljoprivredna gospodarstva</li> <li>• Rzvoj selektivnih oblika turizma</li> <li>• Ulaganje u razvoj dodane vrijednosti prirodnim sirovinama – prehrambenu proizvodnju</li> <li>• Veliki potencijali financiranja razvojnih projekata iz fondova EU</li> <li>• Jačanje kapaciteta i resursa za učinkovito upravljanje i korištenje sredstava iz EU fondova</li> <li>• Stvaranje prepoznatljivosti Grada</li> <li>• Uspostavljanje sustava prikupljanja i obrade statističkih i drugih podataka važnih za strateško planiranje na lokalnoj razini</li> <li>• Modernizacija prostornih i strateških dokumenata</li> <li>• Okrupnjavanje i revitalizacija poljoprivrednih površina</li> </ul>	
--	--

## **DODATAK 3. IZVORI PODATAKA**

- Državni zavod za statistiku
- Službene mrežne stranice Grada Zlatara
- Službene mrežne stranice Turističke zajednice Grada Zlatara
- Hrvatski zavod za zdravstveno osiguranje
- Hrvatski zavod za mirovinsko osiguranje
- Financijska agencija
- Hrvatska gospodarska komora
- Hrvatska obrtnička komora
- Strategija razvoja Grada Zlatara 2014.-2020.
- Proračun Grada Zlatara
- Strategija Europa 2020
- [www.strukturifondovi.hr](http://www.strukturifondovi.hr)
- [www.fzoeu.hr](http://www.fzoeu.hr)
- [www.ec.europa.eu/inea/en/connecting-europe-facility/cef-telecom](http://www.ec.europa.eu/inea/en/connecting-europe-facility/cef-telecom)
- [www.ruralnirazvoj.hr](http://www.ruralnirazvoj.hr)