


# TUMAČ PLANSKOG ZNAKOVLJA


## [OB-1-1] Obuhvat prostornog plana





[OB-1-1-3001] Obuhvat prostornog plana

## [IS-4-1] Vodoopskrba i drugo korištenje voda

 [IS-4-1-2001]  
Vodoopskrbni cjevovod  
područnog (regionalnog)  
značaja s pripadajućim  
građevinama i uređajima  
[IS-4-1-3001]

 Vodoopskrbni cjevovod s  
pripadajućim građevinama  
i uređajima


 [IS-4-1-3002]  
Vodoopskrbni cjevovod s  
pripadajućim građevinama  
i uređajima - planirano


 [IS-4-1-3201] (VV) Vodna  
građevina za vodoopskrbu





[IS-4-1-3202] (VV) Vodna  
građevina za vodoopskrbu  
- planirano

## [IS-4-2] Otpadne i oborinske vode

 [IS-4-2-2001] Cjevovod za  
javnu odvodnju područnog  
(regionalnog) značaja s  
pripadajućim građevinama  
i uređajima

 [IS-4-2-2002] Cjevovod za  
javnu odvodnju područnog  
(regionalnog) značaja s  
pripadajućim građevinama  
i uređajima - planirano

 [IS-4-2-3001] Cjevovod za  
javnu odvodnju s  
pripadajućim građevinama  
i uređajima

 [IS-4-2-3105] (Oc) Crpna  
stanica



[IS-4-2-3106] (Oc) Crpna  
stanica - planirano

## [IS-4-3] Uređenje vodotoka i voda



[IS-4-3-2102] (UV) Brana s akumulacijom i/ili retencijskim prostorom područnog (regionalnog) značaja s pripadajućim građevinama i uređajima - planirano

## [IS-4-4] Melioracijska odvodnja



[IS-4-4-3002] Melioracijska odvodnja s pripadajućim građevinama i uređajima - planirano

Naziv prostornog plana:

## Prostorni plan uređenja Grada Zlatara

Naziv kartografskog prikaza prostornog plana:

2.4. Vodnogospodarski sustav

Mjerilo prikaza:

1:25000

Vrsta postupka:

Postupak izrade i donošenja izmjene i dopune prostornog plana

Faza izrade plana:

Prijedlog prostornog plana za javnu raspravu

Oznaka revizije plana:

Odluka o izradi prostornog plana:

Odluka o izradi izmjene i dopune Prostornog plana uređenja Grada Zlatara (Službeni glasnik Krapinsko-zagorske županije broj 6/25)

Javna rasprava:

Javna rasprava provodi se od 27.10.2025. do zaključno s danom 10.11.2025.

Javni uvid:

od 27.10.2025. godine do 10.11.2025. godine, na lokaciji: Prostorije Grada Zlatara, Park hrvatske mladeži 2, Zlatar, svaki radni dan od 8 do 14 sati

Javno izlaganje:

dana 03.11.2025. godine, na lokaciji: Gradska vijećnica, Park hrvatske mladeži 2, Zlatar, 11 sati

Nositelj izrade prostornog plana:

Krapinsko-zagorska županija, Grad Zlatar  
Jedinstveni upravni odjel

Odgovorna osoba nositelja izrade:

PROČELNIK  
dr.sc. Mladen Krušelj

Tijelo koje donosi prostorni plan:

Krapinsko-zagorska županija, Grad Zlatar  
Gradsko vijeće

Predsjednik tijela koje donosi prostorni plan:

PREDSJEDNICA GRADSKOG VIJEĆA  
Danijela Findak

Stručni izrađivač prostornog plana:

3 E PROJEKTI d.o.o.  
Zagreb, Preradovićeve ulica 40  
OIB: 16185960876

Odgovorna osoba stručnog izrađivača:

DIREKTORICA  
Mirjana Miloševski Ntontos dipl.ing.arch.

Odgovorni voditelj izrade:

Jelena Šimat dipl.ing.arch.

Stručni tim:

Jelena Šimat, dipl.ing.arch.  
Mirjana Miloševski Ntontos, dipl.ing.arch.  
Mateja Leljak, mag.ing.prosp.arch.  
Nikolina Krešo, mag.ing.prosp.arch.  
Milovan Hinić, mag.ing.prosp.arch.

Katarina Špoljar, mag.ing.arch.  
Karla Čavlović, univ.bacc.ing.arch.  
Vladimir Modrić, mag.iur.  
Milorad Božić, dipl.ing.prom.  
Renata Gajšak Žerjav, dipl.ing.el.

Naziv prostornog plana:

## Prostorni plan uređenja Grada Zlatara

Naziv kartografskog prikaza prostornog plana:

2.4. Vodnogospodarski sustav

Mjerilo prikaza:

1:25000

Vrsta postupka:

Postupak izrade i donošenja izmjene i dopune prostornog plana

Faza izrade plana:

Prijedlog prostornog plana za javnu raspravu

Oznaka revizije plana:

### Prostor za digitalni potpis

Odgovorna osoba nositelja izrade:

PROČELNIK

dr.sc. Mladen Krušelj

Odgovorna osoba stručnog izrađivača:

DIREKTORICA

Mirjana Miloševski Ntontos dipl.ing.arh.

Odgovorni voditelj izrade:

Jelena Šimat dipl.ing.arh.